

INDAGINE SU BENI E STRUTTURE CULTURALI IN PROVINCIA DI IMPERIA



1. - MAPPATURA EDIFICI VINCOLATI EX 1089 (D. LGS. n° 490 /1999)

Sulla base dell'elenco gentilmente fornito, su supporto Excell, dalla Soprintendenza ai Beni Ambientali ed Architettonici della Liguria¹ e grazie alla collaborazione della competente struttura della Regione Liguria, si è sviluppato un lavoro di reperimento dell'indirizzo dei Beni e quindi la mappatura informatica degli edifici interessati dal vincolo, operando in parte tramite conoscenza diretta, in parte previa ricerca presso gli uffici Tecnici Comunali.

Contestualmente si è proceduto ad una elementare codifica degli edifici (o parti di edifici) suddividendoli in base alle seguenti voci (riferite alla funzione d'origine degli edifici stessi):

- A - BENI RELIGIOSI: cattedrale, chiesa, santuario, cappella, convento, cimitero, sepolcro.
- B - BENI CIVILI: palazzo, casa, casa con parco, villa, teatro, mercato, prigione, ponte, fontana, porta, giardino.
- C - BENI MILITARI: castello, torre, opera fortificata.
- E - EDIFICI INDUSTRIALI: oleifici, frantoi, mulini, fornaci.
- F - AFFRESCHI, BASSORILIEVI, ARCHITRAVI, colonne sovrapposte, piccole opere in esterno.
- G - BENI ARCHEOLOGICI (beni di palese tipologia archeologica).

Il risultato del lavoro, comunque molto oneroso ed ancora perfezionabile, è espresso nella Carta di Mappatura Beni Culturali prodotta su base informatica georeferenziata, di contenuto molto elementare, pur tuttavia molto efficace nel consentire una prima identificazione delle Emergenze Monumentali in Provincia di Imperia, che devono essere considerate anche ai fini delle previsioni di interventi sul territorio.

A partire da questa prima base cartografica è possibile procedere con celerità ad ulteriori verifiche di dettaglio delle localizzazioni, alla integrazione degli attributi assegnati ai Beni mediante acquisizione di informazioni anche di merito in relazione ai pregi architettonici ed artistici, all'accessibilità per la visita, ecc. Per una visione sintetica della distribuzione "quantitativa" dei Beni (al momento senza alcun riferimento ad indicazioni tipologiche, di pregio o sullo stato di salute dei Beni stessi) si può esaminare la successiva tabella e la relativa mappa di distribuzione.

Comune	Totale beni vincolati	N. Beni religiosi	N. Beni civili	N. Beni militari	N. Edifici Industriali	N. Affreschi ecc. / Archeol.
AIROLE	2	2				
APRICALE	6	4		2		
AQUILA D'ARROSCIA	4	3		1		
ARMO	2	2				
AURIGO	6	4		2		
BADALUCCO	21	9	6			
BAIARDO	12	6	1	1		
BORDIGHERA	38	8	21	2		
BORGHETTO D'ARROSCIA	14	11	1			
BORGOMARO	15	9	3	2		
CAMPOROSSO	11	7		3	1	
CARAVONICA	5	3	1	1		
CARPASIO	3	2	1			
CASTELLARO	10	5	3	1		
CASTELVITTORIO	10	2	6	1		
CERIANA	10	7	1	1		1
CERVO	19	6	4	7		
CESIO	6	5				
CHIUSANICO	9	6	1	2		
CHIUSAVECCHIA	6	5				
CIPRESSA	7	3		4		
CIVEZZA	5	1	2	2		
COSIO D'ARROSCIA	4	4				
COSTARAINERA	3	2	1			
DIANO ARENTINO	6	6				
DIANO CASTELLO	17	10	7			
DIANO MARINA	15	5	7	1		

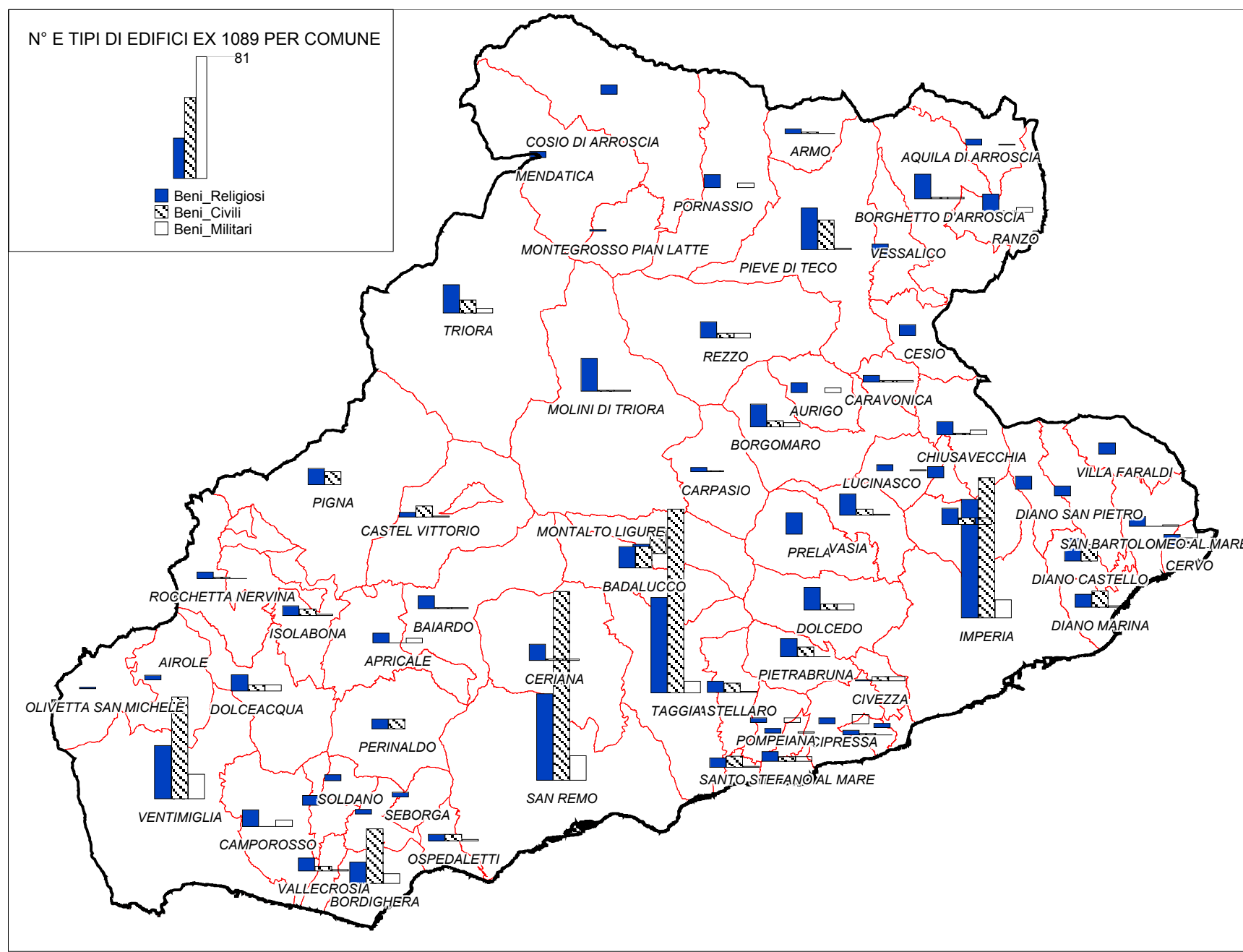
¹ L'elenco è datato 1997 e risulta quindi mancante dei più recenti inserimenti; il quadro complessivo sulla distribuzione dei valori è comunque sostanzialmente rispondente a quanto delineato.

Comune	Totale beni vincolati	N. Beni religiosi	N. Beni civili	N. Beni militari	N. Edifici Industriali	N. Affreschi ecc. / Archeol.
DIANO S. PIETRO	4	4				
DOLCEACQUA	13	7	3	2		
DOLCEDO	16	10	3	3		
IMPERIA	129	51	59	8	1	8
ISOLABONA	9	4	3	1		
LUCINASCO	4	3		1		
MENDATICA	3	3				
MOLINI DI TRIORA	16	14	1	1		
MONTALTO LIGURE	24	4	11	9		
MONTEGROSSO PIAN LATTE	1	1				
OLIVETTA SAN MICHELE	1	1				
OSPEDALETTI	7	3	3	1		
PERINALDO	14	8	3			
PIETRABRUNA	14	8	3			
PIEVE DI TECO	39	18	14	1		
PIGNA	13	7	5			
POMPEIANA	4	2		2		
PONTEDASSIO	14	7	3	3		1
PORNASSIO	8	6	2			
PRELA'	9	9				
RANZO	7	6	1			
REZZO	11	7	2	2		
RIVA LIGURE	10	4	5	1		
ROCCHETTA NERVINA	4	3	1			
SAN BARTOLOMEO AL MARE	5	4		1		
SAN BIAGIO DELLA CIMA	4	4				
SAN LORENZO AL MARE	2	2				
SANTO STEFANO AL MARE	10	4	2	2		1
SANREMO	134	38	59	11		2
SEBORGIA	2	2				
SOLDANO	3	3				
TAGGIA	134	41	79	5		6
TERZORIO	3	2		1		
TRIORA	20	12	6	2		
VALLEBONA	3	2		1		
VALLECROSA	9	6	2	1		
VASIA	13	9	1	3		
VENTIMIGLIA	85	25	44	11		
VESSALICO	10	6				4
VILLA FARALDI	6	5				

Sulla base del lavoro effettuato è possibile estrapolare in modo rapido delle ricerche su specifici temi e seguirne visivamente la “diffusione sul territorio” (ad esempio le categorie di edifici che connotano periodi od eventi storici o funzioni insediative di interesse, quali i ponti in pietra, le torri di avvistamento, i castelli e le fortificazioni, i santuari, le chiese campestri, i molini o frantoi, ecc...).

Altre ricerche bibliografiche in chiave tematica sono state svolte (e quindi anche correlate con l’elenco dei Beni vincolati di cui sopra), realizzando alcune tabelle di sintesi, ad esempio relative alla presenza di castelli (“Castelli in Liguria” - ed. SAGEP 1989), di santuari (Santuari in Liguria- ed. SAGEP 1987), di ponti storici (“Antichi ponti della Liguria” - pubbl. Banco d’Imperia - 1974) di fortificazioni militari (da ricerca fatta dal locale ufficio Beni Culturali della Regione Liguria, relativamente agli edifici del XII - XVII; per le più recenti fortificazioni e rifugi militari di vario tipo, cioè quelli che si sviluppano lungo la nostra cerchia alpina, altri dati sono stati raccolti direttamente dall’ufficio, ma il lavoro di mappatura non è stato ancora completato, anche per le oggettive difficoltà di eseguire accertamenti in loco), di edifici del barocco ligure - nizzardo (progetto Interreg su itinerari del Barocco).

--- Distribuzione dei Beni monumentali vincolati (al 1997) - fonte Sovrintendenza ai Beni Culturali)



--- Castelli in provincia di Imperia

COMUNE	Denominazione CASTELLO	INDIRIZZO	Altri dati
APRICALE	Castello dei Conti di Ventimiglia denominato della Lucertola	Centro paese	Vincolato (propr. Priv.)
AQUILA D'ARROSCIA	Castello dell'Aquila dei Marchesi di Clavesana	Collina a ridosso del paese (S. Giacomo colle)	XII secolo - Vincolato
AURIGO	Castello dei Lascaris (attualmente palazzo Gubernatis)		Costruito intorno metà XII secolo - Vincolato
BAIARDO	Ruderi del castello antico	Centro paese-sommità	Il terremoto del 1887 ha distrutto gran parte delle testimonianze architettoniche - Vincolato
BORGOMARO	Castello Conti di Ventimiglia	Via Cavour - Parte alta frazione Conio	Edificato intorno 1200-1300. Vincolato
CERIANA	Ruderi del Castello di Ceriana	Nel centro	
CERIANA	Torre di S. Andrea	Fuori città	Vincolata
CERVO	Castello Marchesi di Clavesana	Città - In p.zza S. Caterina	Vincolato -Sede Museo etnografico
DIANO CASTELLO	Castello di Diano	Via Meloria e Via delle Torri - sommità della collina	
DOLCEACQUA	Castello dei Doria	In paese	
ISOLABONA	Ruderi del Castello dei Doria	Sommità del centro abitato	Eretto nella seconda metà del XIII secolo
PONTEDASSIO	Castello di Bestagno	Bestagno - su crinale isolato a nord rispetto paese	IX - X secolo propr. priv.
PORNASSIO	Castello degli Scarsella	Fraz. Villa	In buone condizioni - Fortificaz. XII secolo
VASIA	Castello dei Clavesana	Fraz. Prelà Castello	Ed. nel XII secolo
REZZO	Castello dei Marchesi di Clavesana	In paese	XXII secolo- Proprietà privata
SANREMO	Castello di Bussana Vecchia	Bussana Vecchia	Costruito 1177 d.c. - distrutto dal terremoto 1887
SANREMO	Forte di S. Tecla	In città - Sul molo di Sanremo	1753 - 1776 della Repubblica di Genova
TAGGIA	Ruderi del Castello Bizantino di S. Giorgio	Campo Marzio,	Vincolato

COMUNE	Denominazione CASTELLO	INDIRIZZO	Altri dati
TAGGIA	Castrum Tabia	Sorge sulla sommità del centro storico di Taggia	XI secolo
TRIORA	Ruderi del Castello dei Conti di Ventimiglia	Via Castello ora cimitero	XII - XIII secolo
VALLEBONA	Castello Gabbiani	Fuori paese – Via S. Sebastiano	
VENTIMIGLIA	Castel d'Appio	Fraz. S. Lorenzo D'Appio - Monte Magliocca	Vincolato XII secolo

--- *Principali ponti storici in provincia di Imperia.*

COMUNI	Denominazione	Ubicazione	Note descrittive
AIOLE	Ponte romanico	Fraz. Collabassa	Ponte ad unica arcata definito "romano"
BADALUCCO	Ponte degli Angeli	Centro	Ponte medioevale costruito di una sola e maestosa arcata.
BADALUCCO	Ponte di Santa Lucia	Centro	Ponte Medioevale
BAIARDO	Ponte di Bonda	Rio Bonda	
BORGHETTO D'ARROSCIA	Ponte sul Torrente Arroscia	Borghetto d'Arroscia	Ponte medioevale ad arcatura accentuata eccezionalmente sottile
BORGOMARO	Ponte della Madonna		
BORGOMARO	Ponte di S. Lazzaro Reale	Loc. S. Lazzaro Reale	Ponte medioevale
CERIANA	Ponte di S. Lucia		
CERIANA	Ponte di S. Spirito		
CHIUSAVECCHIA	Ponte di Chiusavecchia		Ponte Medioevale detto a "Schiena d'asino"
DIANO ARENTINO	Ponticello medioevale	Loc. Roncagli	Ponte detto romano a due arcate, pila centrale, sperone controcorrente
DOLCEACQUA	Ponte dei Doria	Dolceacqua	
DOLCEDO	Ponte dei Cavalieri di Malta	Dolcedo	Ponte risalente al 1292
IMPERIA	Ponte Medioevale (Romanico)	Loc. Castelvecchio	
IMPERIA	Ponte di Barcheto (resti)	Barcheto	
IMPERIA	Ponte di Clavi	Clavi	
IMPERIA	Ponte romanico	Sul T. Caramagna	
ISOLABONA	Ponte del Mulino	Isolabona	
MENDATICA	Ponte sul Tanarello		Ponte medioevale
MOLINI DI TRIORA	Ponte dei due Santi		
MONTALTO LIGURE	Ponte di "Passetto" (str. com. di Vena)	Sul T. Carpasina	
MONTALTO LIGURE	Ponte del "Mulino"		
OLIVETTA SAN MICHELE	Ponticello primitivo medioevale	Fanghetto	
PIEVE DI TECO	Ponte Medioevale di S. Giovanni		
PIEVE DI TECO	Ponte Medioevale di S. Filomena	Via Molino del Longo, sull'Arroscia	Ponte ad arco
PIGNA	Ponte di Carne		
PIGNA	Ponticello Medioevale	Loc. Buggio	
PIGNA	Ponte medioevale	Capoluogo	
PONTEDASSIO	Ponte di Pontedassio	Capoluogo	Ponte Medioevale
PRELÀ	Ponte di Prelà	Loc. Molini di Prelà	Antichissimo ponte a due Arcate
REZZO	Ponte di Lavina		
REZZO	Ponte Napoleonico sulla Giara di Rezzo		
ROCCHETTA NERVINA	Due Ponti di Rocchetta Nervina		Ponti medioevali
TAGGIA	Ponte dei 16 archi		Ponte medioevale risalente ad epoca "romana" con rimaneggiamenti in epoche diverse
TAGGIA	Ponte della "Canaglia" o di "S. Giorgio"	Loc. S. Giorgio	
TRIORA	Ponte di "Loreto"	Loreto, sotto il borgo	Ponte medioevale
TRIORA	Ponte di Creppo	Creppo	Ponte medioevale
TRIORA	Ponte di Verdeggia	Verdeggia	
VILLA FARALDI	Ponte di Riva Faraldi	Loc. Riva Faraldi	Ponte medioevale ad una arcata di origine romana

--- *Opere militari in provincia di Imperia (XII – XVII sec.)*

COMUNE	N° d'ord. per comune	DENOMINAZIONE	INDIRIZZO	Altri dati	Stato di conservazione
APRICALE	1	Castello e torre a base quadrata		XIII - XIV sec.	cattivo
APRICALE	2	Mura		XIII - XIV sec.	pessimo
AQUILA D'ARROSCIA	1	Castello dell'Aquila		XIV sec.	pessimo
AURIGO	1	Castello successivamente trasformato in palazzo - fortino		XIV sec.	mediocre
AURIGO	2	Torre successivamente trasformata in campanile		XII sec.	mediocre
BADALUCCO	1	Torre e porta resti dell'antico borgo fortificato		XII sec.	mediocre
BAIARDO	1	Castello		XII sec.	pessimo
BAIARDO	2	Mura di cinta del borgo		XII sec.	pessimo
BORDIGHERA	1	Città fortificata dotata di bastioni		XV sec.	cattivo
BORDIGHERA	2	Torre utilizzata come torre campanaria		XV sec.	mediocre
BORDIGHERA	3	Torre de' Mustaccini		XVI sec.	mediocre

COMUNE	N° d'ord. per comune	DENOMINAZIONE	INDIRIZZO	Altri dati	Stato di conservazione
BORDIGHERA	4	Torre Beraldi		XVI sec.	mediocre
BORDIGHERA	5	Torri già usate come abitazioni	Fraz. Borghetto S. Nicolò	XIV sec.	cattivo
BORDIGHERA	6	Muri di cinta	Fraz. Sasso	XIV sec.	pessimo
BORDIGHERA	7	Bastioni	Fraz. Sasso	XV sec.	mediocre
BORDIGHERA	8	Due torri	Fraz. Sasso		mediocre
BORDIGHERA	9	Torri già usate come abitazioni		XV - XVI sec.	mediocre
CASTELLARO	1	Resti di mura del borgo una porta di accesso e una torre di avvistamento		XIII sec.	cattivo
CARAVONICA	1	Castello		XIII - XIV sec.	pessimo
CASTELVITTORIO	1	Resti di mura di cinta del borgo medioevale e due porte di accesso		XII - XIII sec.	cattivo
CERIANA	1	Borgo medioevale recintato; rimangono parti nelle mura due porte di accesso e una torre difensiva		XII - XIII sec.	cattivo
CERVO	1	Mura di cinta, Bastione pentagonale 3 torri Un complesso conosciuto come "il Castello" formato da case fortificate e case a schiera, case torri unite alle mura, antico palazzo conosciuto come Palacium, due torri del castello dei Clavesana		XIII- XVI sec.	mediocre
CHIUSANICO	1	Castello sulle cui fondamenta venne costruita la "Cappella dell'Annunziata"	Fraz. Torria	XV sec.	pessimo
CIPRESSA	1	Torre della Gallinara		XV sec.	mediocre
CIPRESSA	2	Casa torre		XVI sec.	mediocre
CIPRESSA	3	Torre dei Marmi	Fraz. Piani	XVI sec.	mediocre
CIPRESSA	4	Mura del Castello	Fraz. Lingueglietta	XII sec. ca.	pessimo
CIPRESSA	5	Chiesa fortificata	Fraz. Lingueglietta	XII - XVI sec. ca.	mediocre
CIVEZZA	1	Torre degli svizzeri		XV - XVI sec.	mediocre
CIVEZZA	2	Torre	Via Dante	XV - XVI sec.	mediocre
CIVEZZA	3	Basamento della Torre poi utilizzata per il campanile		XVI sec.	pessimo
CIVEZZA	4	Case Torri		XVI sec. ca.	trasformate
COSTARAINERA	1	Torre		XII sec. ca.	pessimo
DIANO MARINA	1	Torre		XIV sec. ca.	pessimo
DIANO CASTELLO	1	Rovine delle mura di cinta del Borgo Medioevale		XII - XIII sec.	pessimo
DIANO CASTELLO	2	Castello		XIV sec.	pessimo
DIANO CASTELLO	3	Due torri		XII sec.	cattivo
DIANO CASTELLO	4	Una torre pianta circolare		XI sec.	mediocre
DIANO CASTELLO	5	Una torre e il fortino	Loc. Erasmo	XV sec.	ora trasformati
DIANO CASTELLO	6	Torre dell'Alpicella	Loc. Capo Berta	XIV - XV sec. ca.	mediocre
DOLCEACQUA	1	Castello dei Doria		XII sec.	cattivo, in via di restauro
DOLCEDO	1	Torre	Via Mameli	XV - XVI sec. ca.	mediocre
DOLCEDO	2	Torre	Fraz. Torrazza	XV sec. ca.	pessimo
DOLCEDO	3	Torre	Fraz. Ripalta	XV sec. ca.	pessimo
DOLCEDO	4	Torre	Fraz. Carnara	Sec. XV sec. ca.	mediocre
IMPERIA	1	Mura di cinta ora del Convento di S. Chiara	Porto Maurizio	Sec. XVI	cattivo
IMPERIA	2	Torre inglobata ora nel convento di S. Chiara	Porto Maurizio	Sec. XVI	mediocre
IMPERIA	3	Porta Martina	Porto Maurizio	Sec. XVI	mediocre
IMPERIA	4	Torre presso il porto	Porto Maurizio	Sec. XVI	mediocre
IMPERIA	5	Torre di Prarola	Porto Maurizio	Sec. XVI	mediocre
IMPERIA	6	Torre ora basamento del campanile nell'oratorio di S. Pietro	Porto Maurizio	Sec. XVI	mediocre
IMPERIA	7	Borgo medioevale fortificato	Oneglia	Sec. XVI ca.	pessimo
IMPERIA	8	castello di Scortegabecco	Oneglia	Sec. XIII ca.	pessimo
IMPERIA	9	Borgo medioevale fortificato del quale rimangono 2 torri	Oneglia (Castelvechio)	Sec. XII ca.	cattivo
IMPERIA	10	Torre della Rabina	Oneglia (Castelvechio)	Sec. XVI	pessimo
ISOLABONA	1	Castello dei Doria		Sec. XIII	mediocre
LUCINASCO	1	Castello		Sec. XIII	pessimo
LUCINASCO	2	Castello	Fraz. di Conio	Sec. XIII	pessimo
OSPEDALETTI	1	Torre di avvistamento		Sec. XVI	mediocre
PIEVE DI TECO	1	Borgo medioevale fortificato		Sec. XIV	pessimo
PIEVE DI TECO	2	Castello	Loc. Case di Teco	Sec. XII	pessimo
PERINALDO	1	Castello		Sec. XII	pessimo
PIETRABRUNA	1	Borgo medioevale fortificato del quale rimangono i ruderi		Sec. XII - XIII	pessimo
PIGNA	1	Borgo medioevale di cui rimangono una porta e una torre		Sec. XII ca.	pessimo
PIGNA	2	Castello		Sec. XII ca.	pessimo
PIGNA	3	Castello del "Argeleu"		Sec. XIII ca.	cattivo
PIGNA	4	Borgo medioevale	Fraz. Buggio	Sec. XIII ca.	pessimo
POMPEIANA	1	Torre di Barbarossa		Sec. XVI	mediocre

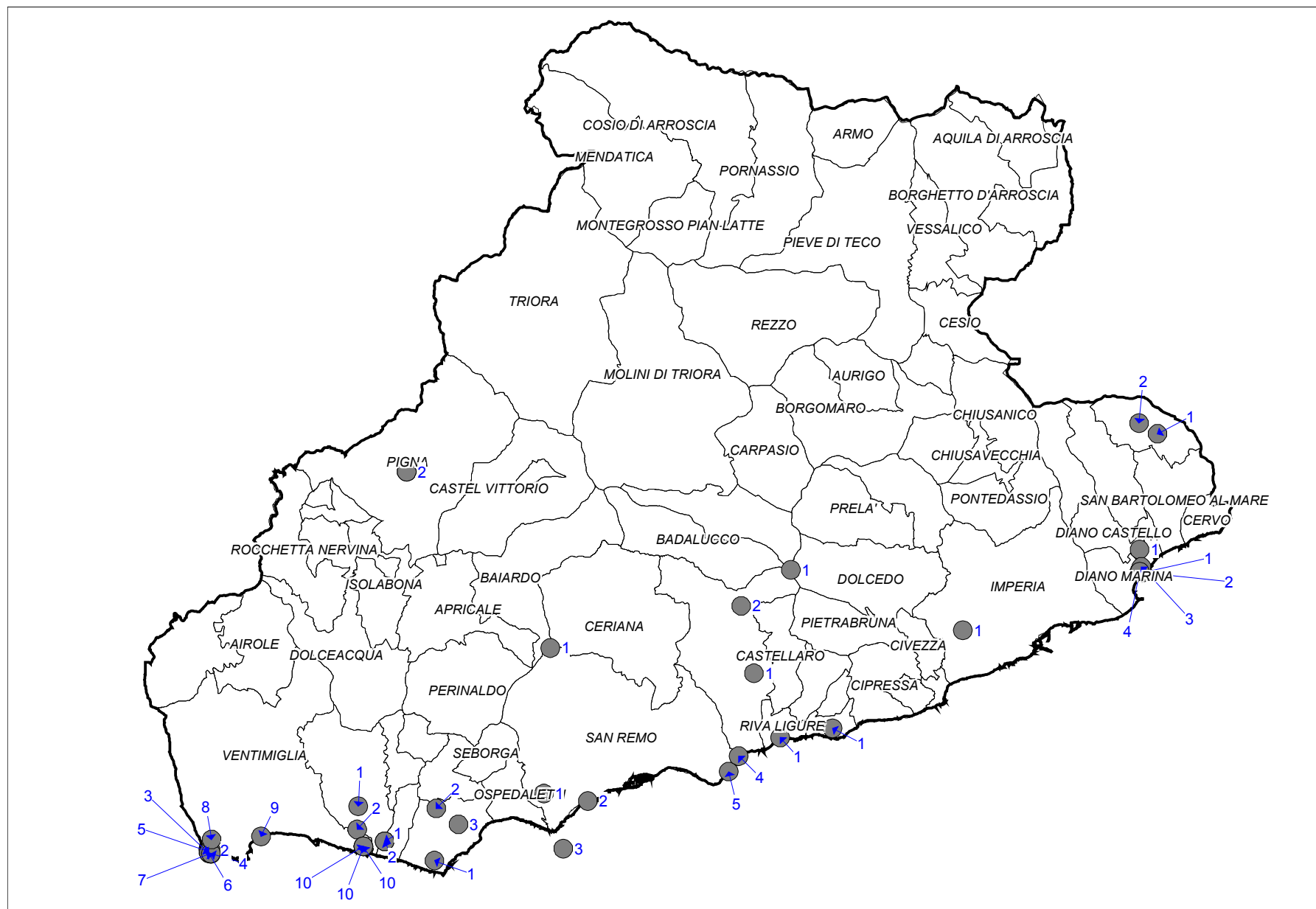
COMUNE	N° d'ord. per comune	DENOMINAZIONE	INDIRIZZO	Altri dati	Stato di conservazione
POMPEIANA	2	Torre dei Panei	Fraz. Costa	Sec. XVI	buono
PONTEDASSIO	1	Torre S. Lucia		Sec. XII	pessimo
PONTEDASSIO	2	Castello	Fraz. Bestagno	Sec. XII ca.	pessimo
PONTEDASSIO	3	Torre del Castello	Fraz. Bestagno	Sec. XII	cattivo
PONTEDASSIO	4	Mura di cinta del castello	Fraz. Bestagno	Sec. XIII	cattivo
PORNASSIO	1	Castello		Sec. XIV ca.	mediocre-cattivo
PORNASSIO	2	Forti di Nava	Loc. colle di Nava		buono
PRELÀ	1	Castello		Sec. XIII ca.	cattivo
PRELÀ	2	Due Torri		Sec. XII	pessimo
RANZO	1	Borgo medievale fortificato di cui rimangono ruderi		Sec. XII ca.	pessimo
REZZO	1	Palazzo fortificato		Sec. XVI ca.	mediocre
REZZO	2	Due torri appartenenti a un castello ora scomparso			mediocre
REZZO	3	Edificio fortificato		Sec. XVII ca.	mediocre
RIVA LIGURE	1	Torre nel borgo denominato "Torre"		Sec. XVI ca.	mediocre
ROCCHETTA NERVINA	1	Torre e ruderi di mura appartenenti a una rocca medievale		Sec. XIII ca.	cattivo
SANREMO	1	Cittadella medievale con cinta muraria (quest'ultima quasi completam. scomparsa) chiamata "Pigna"		Sec. XII - XV	cattivo
SANREMO	2	Torri della Ciappella		Sec. XII	cattivo
SANREMO	3	Porta di S. Giuseppe		Sec. XII	cattivo
SANREMO	4	Porta di S. Stefano		Sec. XII	cattivo
SANREMO	5	Forte di S. Tecla		Sec. XV ca.	buono
SANREMO	6	Torre dell'Arma		Sec. XIII ca.	mediocre
SANREMO	7	Torre	Fraz. di Coldirodi	Sec. XVI	cattivo
S. STEFANO AL MARE	1	Fortilizio		Sec. XVI ca.	buono (sede IPAB)
S. STEFANO AL MARE	2	Torre	Loc. Rio Torre		
S. STEFANO AL MARE	3	Torre	Fraz. di Aregai	Sec. XVII	mediocre
TAGGIA	1	Castello di Campomarsio		Sec. VII	pessimo
TAGGIA	2	Castello di Clavesana		Sec. XII	cattivo
TAGGIA	3	Bastione dell'Orso		Sec. XV	mediocre
TAGGIA	4	Bastione del Ciazzo		Sec. XV	pessimo
TERZORIO	1	Torre		Sec. XVI	cattivo
TRIORA	1	Castello		Sec. XII ca.	cattivo
TRIORA	2	Fortino (ora adibito a camposanto)		Sec. XVI	mediocre
TRIORA	3	Borgo medioevale fortificato, di cui rimangono ruderi di mura e due porte		Sec. XII	pessimo
VALLEBONA	1	Antico Borgo medioevale fortificato con Torre		Sec. XII ca.	pessimo
VALLECROSA		Due Torri		Sec. XVI	mediocre
VENTIMIGLIA	1	Castel d'Appio		XII secolo ca.	cattivo
VENTIMIGLIA	2	Castello della Penna		Sec XII ca.	pessimo
VENTIMIGLIA	3	Castello dei Conti		Sec XII ca.	mediocre
VENTIMIGLIA	4	Porta Canarda		Sec XIII ca.	mediocre
VENTIMIGLIA	5	Sei porte che facevano parte dell'antica cinta muraria		Sec XIII ca.	cattivo
VENTIMIGLIA	6	Torre	Loc. Mortola	Sec. XVI	mediocre
VENTIMIGLIA	7	Torre	Loc. Balzi Rossi	Sec. XVI ca.	cattivo-mediocre
VENTIMIGLIA	8	Torre	Loc. Siestro	Sec. XVI	mediocre
VENTIMIGLIA	9	Forte dell'Annunziata		Sec. XVII-XVIII	buono

2. - MAPPATURA BENI ARCHEOLOGICI

Per la problematicità che il vincolo di natura archeologica pone sul territorio i siti indicati nel successivo elenco, acquisito dalla Soprintendenza Beni Archeologici della Liguria, costituiscono solo una parte delle aree tenute per così dire “sotto osservazione” da parte della Soprintendenza stessa. Il tema deve essere approfondito ed affrontato in relazione anche ai rischi di danneggiamento dei Beni e alle particolari esigenze di salvaguardia.

Un primo esame della mappatura archeologica, realizzata sulla base della sotto riportata tabella di sintesi, evidenzia la parzialità dell’elenco acquisito rispetto ad altre indicazioni di presenze di interesse archeologico derivanti ad es. da fonti bibliografiche (lo stesso Piano Paesistico Regionale).

--- Mappatura siti archeologici vincolati:



COMUNE	N/comune	DENOMINAZIONE SITO	INDIRIZZO	NOTE
Badalucco	1	Grotta tana Bertrand (neolitico)	Loc. Monte Faudò	proprietà privata / localizzazione indicativa
Bordighera	1	Selciato di via Romana, ora c/o museo Bicknell	Località Via Romana, villa Primavera	
Bordighera	2	Resti di Castellaro di epoca preromana, romana e alto-medioevale detto di Sarpego (IV a.C. -XI d. C.)	Loc. Borghetto San Nicolò	F.I Borghetto SN mapp. 1033
Bordighera	3	Resti di Castellaro di Cima Enamurai (VI a.C.- II d.C.)	Loc. Montenero	F.I Bordighera part. 2-propr.Comune Bordighera
Camposso	1	Resti di acquedotto romano (I e II d.C.)	Loc. Rio Seburin	
Camposso	2	Area Archeologica mq . 4.301	Loc. Collasgarba al confine con comune di Ventimiglia	F.XIV, part. 469 - propr.privata / localizzazione di massima
Diano Castello	1	Villa rustica Romana	Loc. S. Siro	F. VI ,part. 368 – proprietà privata
Diano Marina	1	Abitato romano imperiale (dal I d. c.)	Loc. Prato Fiorito c/o Chiesa di S. Nazario	F. III,part. 134, 135,137,214 propr.comunale
Diano Marina	2	Abitato romano imperiale (dal I d. c.)	Area tra Corso Roma e via Milano	F. I ,part. 67,210 ,367
Diano Marina	3	Villa residenziale Romana	Area via Santa Caterina da Siena	F. I ,map. 34, 298 /P ,498, 642 /P, 643/P , 402 / P-privati

COMUNE	N/comune	DENOMINAZIONE SITO	INDIRIZZO	NOTE
		(I d. C.)		
Diano Marina	4	Sito archeologico di prima romanizzazione	Area tra C/so Roma e Via Milano	F.I., part.68,233, 291, 395 prop.comunale
Imperia	1	Sito rustico suburbano di età romana (II - VI d. C.)	Fraz. Torrazza loc. Piani	F. VII ,part. 556,557, 558 - privati
Ospedaletti	1	Resti di Castellaro di epoca preromana, romana sulla vetta di Monte Bignone (VII a.C. -II d. C.)		F. I , part. 10 A
Pigna	1	Grotta del Tovetto, detta Garbo di Baraicco (neolitico)		proprietà privata
Pigna	2	Grotta della Giacchina		proprietà privata
Riva Ligure	1	Area archeologica romana, probabilmente Costa Balene dell'itinerario di Antonino	Loc. Capo Don (S. Siro)	F. XIII, part. 295 - 302 - privati
Sanremo	1	Resti di Castellaro di epoca preromana, romana (IV a.C. -III d. C.)	Fraz. Coldirodi	F.XIII, part. 302
Sanremo	2	Aree archeologiche c/o cimitero	Loc. Foce	F. XX - XIX , part. 80,84 , 169 –privati
Sanremo	3	Area Villa romana	Loc. San Lorenzo, reg. Foce	non reperita localizzazione
Sanremo	4	Grotta dell'arma (paleolitico) e relativo Santuario	Loc. Bussana	F. VI, part. 350 ,351 – privati
Sanremo	5	Terreno con resti di Villa rustica romana (III d.C.)	Loc. Bussana	F. VII , part. 689 , 697 ,712 - privati
Santo Stefano al Mare	1	Ponte romano di età imperiale	Loc. Porsani	F. XIII , part. M. 909 P, M. 276, M.856, M. 1993
Taggia	1	Ponte romano – medioevale	Loc. Torr. Argentina	
Taggia	2	Area archeologica con castrum bizantino – longobardo (VI – XI d. C.)	Loc. Castello di San Giorgio – Campo Marzio	F. IX , part. 60 ,61 ,62 ,63, 64, 66, 67 - privati
Vallecrosia	1	Area votiva di età romana imperiale	Loc. Chiesa di S. Rocco	propr. Curia di Ventimiglia
Vallecrosia	2	Frammenti architettonici romani in pietra	Marcia piede esterno della chiesa di S. Rocco	propr. Curia di Ventimiglia
Ventimiglia	1	Grotta del Principe	Loc. Grimaldi	F. LI , map. 420-privato
Ventimiglia	2	Grotte di riparo delle scimmie, della statua, Voronoff, Area di rispetto corrispondente a parte del giardino di villa Voronoff. Riparo Mochi, Rip. Lorenzi.	Loc. Grimaldi	F.LI, part 425, 428
Ventimiglia	3	Suolo con vasto giacimento paleolitico antistante alle caverne dei Balzi Rossi.	Loc. Grimaldi	F.LI, part 469, 476.privato
Ventimiglia	4	Tratto di suolo che delimita la Barma Grande, con depositi di materiale paleontologico.	Loc. Grimaldi	F.LI, part 478, 480
Ventimiglia	5	Grotte dei fanciulli, di florestano, del caviglione, Costantini	Loc. Grimaldi	F.LI, part 466, 467, 468-statale
Ventimiglia	6	Tratto di suolo con resti paleontologici riferibili alle sovrastanti grotte	Loc. Grimaldi	F.LI, part 472, 474-privato
Ventimiglia	7	Avanzi di Via Romana tagliata nella roccia	Loc. Balzi Rossi	non indicati su carta
Ventimiglia	8	Giacimento preistorico	Loc. Mortola Superiore	F.LI, part. 256, 257, 258, 259, 261, 262,264, 871, 1198, 1199-privati
Ventimiglia	9	Tracciato via Julia Augusta	loc. Latte	non indicati su carta
Ventimiglia	10	Area Archeologica della città romana di Albintimilium	Loc. Nervia	F. LXVII, mapp. 69, 70, 73, 117, 118, 119, 125, 126, 127, 131, 132, 139, 180, 181, 182, 183, 186, 191, 202, 207 ,208 ,222, 256, 288, 309
Ventimiglia	10	Area Archeologica della città romana di Albintimilium	Loc. Nervia	F. LXVIII, part. 22, 24/1 , 24/2, 25 27, 28, 29, 29/1 29/2 ,30, 30c, 31/a, 31/b, 32/1, 33, 34/1, 35, 36, 262, 263, 304, 384, 385, 436, 438
Ventimiglia	10	Area Archeologica della città romana di Albintimilium	Loc. Nervia	F. LXIX , PART. 12, 13, 14 15, 16, 22, 23, 47, 120, 131, 134, 135, 137,138,142,158, 160 181, 182, 183, 184, 185, 187, 188, 189, 190, 191, 222, 282, 283, 300, 302
Villa Faraldi	1	Epigrafe funeraria romana	Chiesa di San Lorenzo	F. VI, part. 368/A/P - propr. Curia Albenga
Villa Faraldi	2	Avanzi ponte romano	Riva Faraldi a valle di Via S.Pietro	da elenco 1089

Si ritiene da ultimo interessante proporre un richiamo particolare al tema dei “*castellari*”, antichi insediamenti fortificati sommitali², di varia dimensioni e natura, formati da muraglioni, torrette e recinti, anche concentrici in grossi blocchi o muraglioni a secco di perimetrazione aree di alloggio di piccoli villaggi. Il sistema di difesa si sviluppava lungo la costa e sulle dorsali interne, fino a raggiungere le alte montagne. In oggi questi particolari manufatti risultano per la gran parte assai poco riconoscibili sul terreno, salvo agli specialisti ricercatori e ciò per effetto del mimetismo operato dalla degradazione meteorica e dalla vegetazione.

Si propone di seguito di una sintetica elencazione delle segnalazioni raccolte dalla bibliografia relative a tracce, più o meno certe, della presenza di castellari o comunque di insediamenti protostorici residenziali - difensivi di sommità.

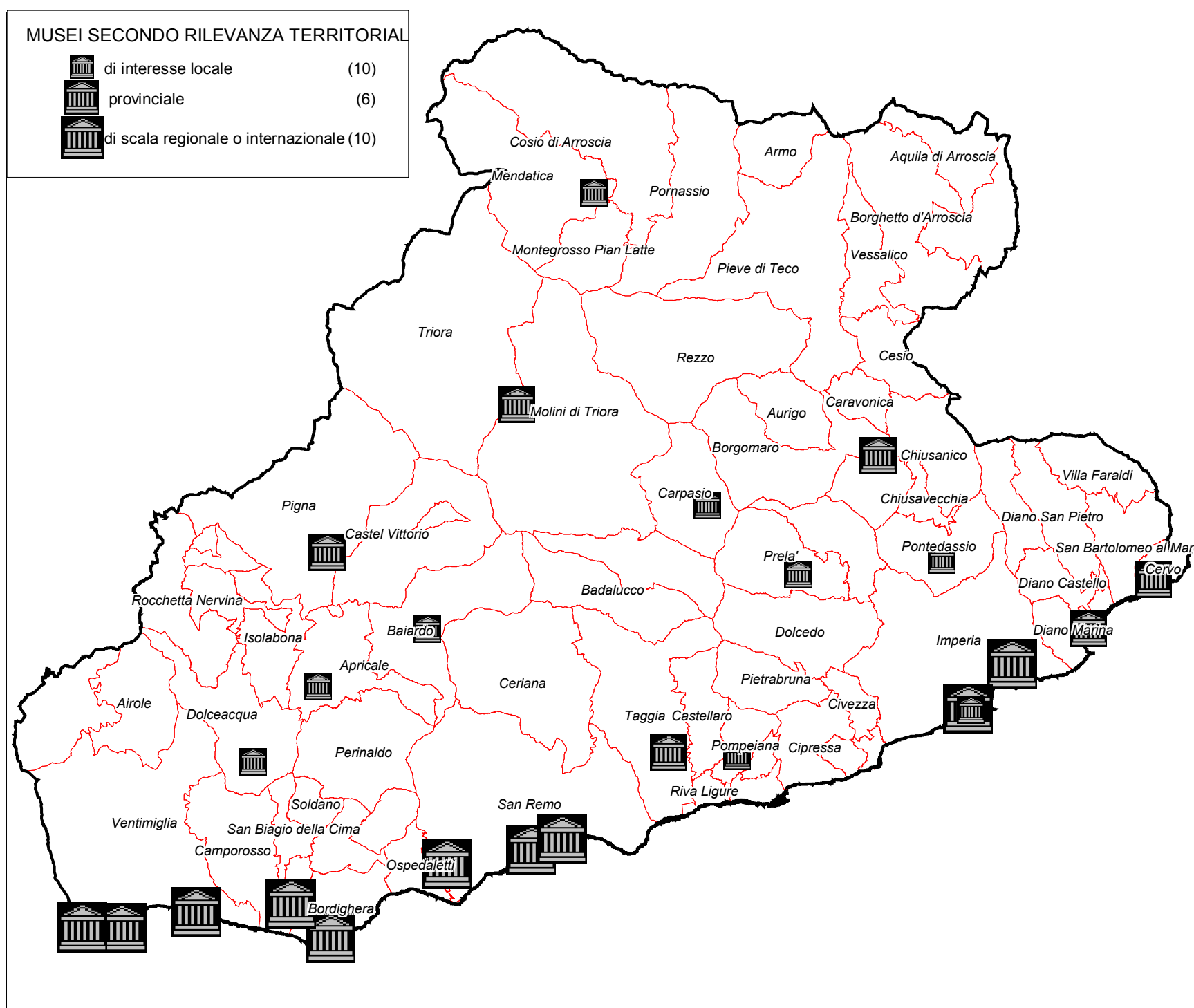
² da “La provincia di Imperia”, E. Bernardini – ed. De Agostini, cui si rimanda per la dettagliata descrizione

COMUNE	OGGETTO	LOCALIZZAZIONE
APRICALE (CRINALE DX VAL NERVIA)	Castellaro di frontiera	Monte Alto – Val Nervia
BADALUCCO-PIETRABRUNA	Castellaro con vari reperti archeologici	Monte Follia
BORDIGHERA	Resti di Castellaro di epoca preromana, romana e alto – medioevale detto di Sapergo	Loc. Sapergo
BORDIGHERA	Resti di Castellaro di Cima Enamurai o Colla Merello, in parte rovinato da spianamenti recenti	Loc. Montenero
CAMPOROSSO	Tipica morfologia con resti di castellaro ligure	Cima delle Fontane (o Cima Bandiera)
CERIANA-SANREMO	Sulla dorsale fra Verezzo e Ceriana; rovine di una costruzione a secco a pianta quadrata	Monte Colma
CERVO	Rovine di un castellaro e resti murari di altre costruzioni, un probabile villaggio con fondi di capanna a pianta circolare	Monte Castellaretto (capo Cervo)
DOLCEACQUA	Castellaro di frontiera	Monte Morgi –Val Nervia
DOLCEACQUA-AIROLE	Resti di mura ciclopiche in posizione di eccezionale rilievo e controllo	Monte Abellio
ISOLABONA	Castellaro di frontiera	Monte Altomoro - Val Nervia
MOLINI DI TRIORA	Sommità molto evidente lungo strada che unisce Agaggio al Passo della Teglia	Loc. Rocca di Dregho
PERINALDO- SANREMO	Castellaro ligure: in sommità cumulo terroso tronco-conico con base di costruzione quadrata	Monte Caggio
PONTEDESSIO-VASIA	Morfologia (nessuna costruzione) di tipico insediamento arroccato protostorico	Monte Acquarone
REZZO	Toponimo e tipica morfologia di insediamento preromano	Poggio Castellaro
SANREMO	Resti di Castellaro di epoca preromana, romana sulla vetta di Monte Bignone; doppio muraglione nella roccia, due costruzioni quadrate al centro	Monte Bignone
SANREMO	Resti di Castellaro di epoca preromana, romana	Fraz. Coldirodi
SANREMO	Resti di torre di vedetta che sovrastava Caponero, ora cumulo di pitrame informe con frammenti ceramici	Monte Mucchio di Scaglie
SANREMO	Ipotetico sito, privo però di tracce archeologiche ovvero resti di mura di cinta megalitiche	Croce di Padre Poggi c/o Coldirodi
SANREMO	Castellaro (m.410): tipico abitato arroccato ligure protrattosi in età romana	Poggio Rodino
SANREMO- PERINALDO	Accumulo a pianta circolare di grandi pietre (tra età del bronzo e prima età del Ferro) - resti forse di una necropoli in relazione a civiltà dei castellari	Pian del Re
VENTIMIGLIA	Strutture murarie romane sovrapposte a resti di primitivo castellaro ligure	Colla Sgarba
VENTIMIGLIA	Castellaro ligure, in parte distrutto da lavori per ripeditore RAI	Cima Tramontina
VENTIMIGLIA	Castello costruito sopra un castellaro	Castel d'Appio
VENTIMIGLIA - DOLCEACQUA	Castellaro	Cima d'Aurin

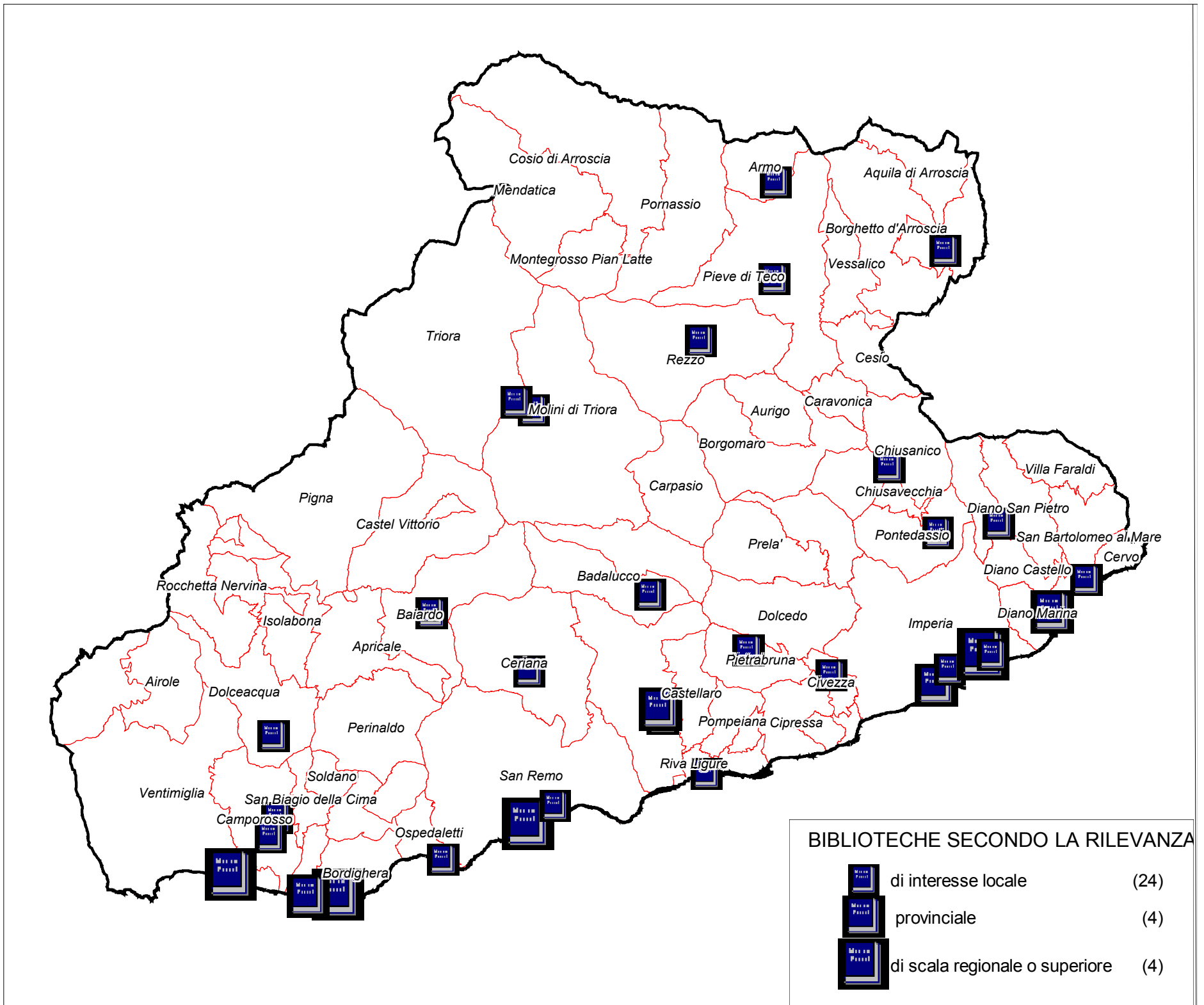
3. - MAPPATURE DELLE STRUTTURE PER ATTIVITA' CULTURALI

Si è operata, sempre con la collaborazione del locale ufficio Beni Culturali della Regione Liguria, una ricognizione sulle presenze, nella provincia di Imperia, di strutture museali, classificandole in modo schematico così come appare nella tabella che si allega in calce e quindi mappandole su base informatizzata.

La distribuzione sul territorio delle strutture evidenzia la prevalenza della loro presenza lungo la linea costiera, talora con caratteri di consistente rilievo culturale, con poche eccezioni di presenze di medio interesse in alcuni comuni dell'entroterra. Appare comunque complessivamente evidente una esigenza di miglioramento dell'offerta museale, specie nella direzione di maggior attrattività verso i potenziali visitatori e di un più coordinato sviluppo organizzativo



Analoga indagine ha consentito di mappare la distribuzione sul territorio di strutture bibliotecarie. La presenza di altre tipologie di strutture qualificate per attività culturali (sale teatrali, cinematografiche, osservatorio astronomico) è numericamente limitata.



LOCALITA'	Denominazione	RECAPITO	Categoria	Dati sup. – quantità	Personale	Proprietà/ Gestione ³	Particolare pregio	VISITABILITA'	Rilevanza territoriale
APRICALE	Museo e biblioteca del Castello della Lucertola	c/o Comune di Apricale Tel. 0184 208508	In allestimento, parzialmente visitabile		0	Comune di Apricale		Dalle 14.30 alle 18.30 tutti i giorni escluso il lunedì	1
ARMO	Biblioteca Civica	Via D. Alighieri c/o Comune Tel. 0183/ 367835	Biblioteca fondo moderno		0	Comune		Visitabile in orario d'ufficio – Lunedì e giovedì tutto il giorno	1
BADALUCCO	Biblioteca Civica	Presso Comune sarà spostata c/o edificio scuola media Tel. 0184/408015	Biblioteca fondo moderno		0	Comune		La mattina aperta solo per le scuole, di pomeriggio aperta	1
BAIARDO	Pinacoteca Civica e Museo del Sorriso	Via Roma - ex Asilo Infantile Tel. 0184/673054	Pittura contemporanea e antica; vignettistica	60 pezzi	0	Comune	*strips originali di A.Rubino; **antiche pale d'altare	Visitabile su appuntamento.	1
BAIARDO	Biblioteca Civica	Presso Comune Tel. 0184/673054	Biblioteca fondo moderno		0	Comune		Visitabile in estate solo mattina, in inverno secondo orari uffici comunali.	1
BORDIGHERA	Pinacoteca P. Mariani	Via Romana 39 Tel. 0184/263601 Fax 266421	Pittura sec XIX	20 tele	si, parziale	Istituto Internazionale Studi Liguri	**pittura tardo-impressionista	Dal lun. al ven. 9-12; 15-17	1
BORDIGHERA	Museo - Biblioteca Clarence Bicknell	Via Romana 39 Tel. 0184/263601 Fax 26 6421	Biblioteca fondo antico e moderno-vetrine archeologiche	80.000 testi	si	Istituto Internazionale Studi Liguri	***calchi delle incisioni di Monte Bego	Visitabile dal lunedì al venerdì dalle 9 - 13 e 15 - 18	3
BORDIGHERA	Biblioteca Civica Internazionale	Via Romana, 52 Tel./Fax 0184/266332	Biblioteca		5	Comune	**buona dotazione di testi di storia dell'arte	Dal lun. al sab. dalle 9 alle 12; dal Mar. al Ven. dalle 15 alle 18	3
BORDIGHERA	Biblioteca del Seminario Vescovile Pio XI	Via Aurelia 143 Tel. 0184/295261	Biblioteca specializzazione religiosa			Curia Vescovile Ventimiglia	**testi di teologia	Visitabile dal Lun. al Ven. dalle 15.30 alle 19	2
CAMPOROSSO	Biblioteca Civica "Doria"	P.zza Garibaldi 35 Tel. 0184/288044 (comune)	Fondo antico - conservazione		0	Comune	**alcuni testi antichi	Visitabile su richiesta	1
CAMPOROSSO	Biblioteca Civica per la gioventù "Galilei"	C.so Repubblica 25 Tel.- 0184/288785 – 288665 - 288641	Biblioteca specializzata gioventù		?	Comune - Respons. Sig. Alampi Gianpaolo		Visitabile dal Lun. al Ven. dalle 14.30 alle 18 (circa)	1
CARPASIO	Museo Partigiano	Fraz. Costa Tel. 0183/650755	Tema storico	2 piccoli vani di foto e reperti ultima guerra	0	Locali della Provincia, materiale dell'Ist. Storico Resistenza		Visitabile da Apr. a Ott. il sab. e Dom. dalle 10 - 18, in altro periodo su richiesta	1
CERIANA	Biblioteca Civica e Archivio storico	C.so Italia 193 Tel. 0183 / 551635 (comune)			0	Comune		Visitabile solo su appuntamento	1
CERVO	Museo Etnografico del Ponente Ligure	P.zza S. Caterina, 1 Tel. 0183/408197			si, ma non dedicato		**ricostruzioni d'ambiente	Visitabile tutti i di dalle 9.30-12.30 e 15.30-19.30	2
CHIUSAVECCHIA	Biblioteca Civica	P.zza caduti Tel. 0183 / 52406 (comune), sarà spostata presso edificio scuole			0	Comune		Attualmente non visitabile	1
CIVEZZA	Biblioteca Civica	P.zza Marconi, 1 Tel. 0183/930190 (comune)			0	Comune - Respons. Chiparo Rosario		Visitabile solo in orario uffici comunali -	1
DIANO ARENTINO	Biblioteca comunale	Via XXV Aprile 4- Tel. 0183/43048 (comune)	In allestimento		0	Comune, respons. Vice Sindaco		Non funzionante per il momento, in allestimento	1
DIANO MARINA	Museo Civico	Palazzo del Parco - C.so Garibaldi			insieme Biblioteca	Comune	**	Visitabile su richiesta	2
DIANO MARINA	Biblioteca Civica "Novaro"	Palazzo del Parco			1	Comune		Visitabile	2
DOLCEACQUA	Pinacoteca civica	via Doria, 10	In ristrutturazione	130 tele (del 900)	0	Comune			
DOLCEACQUA	Biblioteca Civica	via Doria, 10	In ristrutturazione		0	Comune. Respons. Sig. Baratella Gino		Non visitabile, in fase ristrutturazione	1
IMPERIA	Biblioteca dell'Ist. Storico della Resistenza	Via Cascione, 96 Tel. 0183 /650755	Tematico storico-documentario	5.145 libri	si, ma non dedicato	Ist. Storico Resistenza	** documenti della Resistenza	Visitabile dal lunedì al venerdì dalle 9 - 13 festivi chiuso - agosto chiuso	2
IMPERIA	Museo dell'Olivo	Via Garessio, 11/13 Tel. 0183 /27101	Tematico sull'olivo	specializzato sull'olivo	si	F.Ili Carli s.p.a.	**	Visitabile lun. mer. gio. ven. sab. dalle 9 - 12 e 15- 18	3
IMPERIA	Museo Navale Internazionale del Ponente Ligure	P.zza Duomo, 11	Reperti navali e marinari		si	Muri del Comune e oggetti Associaz. Amici del Museo Navale. Responsabile Comandante Serafini	**	Visitabile mar. dalle 9 - 11 per le scuole (su appuntam.) - mer. sab. dalle 15 - 19 - per i gruppi visita su appuntam.	3

³ Indicazioni riferite al 1998

LOCALITA'	Denominazione	RECAPITO	Categoria	Dati sup. – quantità	Personale	Proprietà/ Gestione ³	Particolare pregio	VISITABILITA'	Rilevanza territoriale
IMPERIA	Biblioteca Archivio di Stato (con sede decentr .Sanremo –Ventimiglia)	Viale Matteotti 105-tel. 0183 /650491	Specialistica per studio	manuali di epigrafia – dizionari – tot. 400 pezzi	si ma non dedicato	Stato	**	Orari ufficio	1
IMPERIA	Pinacoteca Civica	P.zza Duomo Tel. 0183/666286	In allestimento	80-90 opere	si ma non dedicato	Comune		Dalle 16 alle 19 tutti i giorni escluso lunedì (?)	1
IMPERIA	Biblioteca Civica "L. Lagorio"	Via Belgrano 7 Tel. 296345	Temi generali	60.000 libri		Comune IM	**		3
IMPERIA	Biblioteca Gruppo Speleologico imperiese CAI	P.zza Calvi 6	Specialistica in speleologia		0	CAI sezione di Imperia		Visitabile su richiesta	1
LUCINASCO	Museo dell'Arte Sacra "Lazzaro Acquarone"	Piazza Sant'Antonio Parrocchia Tel. 0183/52534	Tematico: sculture, quadri e apparati liturgici	105	0	Parrocchia di Lucinasco	**	Visitabile su appuntamento In estate dalle 10 - 11 e 16- 18	2
MENDATICA	Museo Cultura Contadina delle Alpi Liguri	Via Giovanni XXIII Tel. 0183/38713	Piccola esposizione etnografica	1 piccolo vano	0	Comune di Mendatica- Resp.Sig. Ramella Paolo		Vano aperto alla vista	1
MOLINI DI TRIORA	Biblioteca Civica	P.zza Roma 1 Tel. 0184/94014 (comune)			0	Comune		Visitabile previo accordo con Comune orario Ufficio	1
OSPEDALETTI	Biblioteca Civica	Via Regina Margherita Tel. 0184/688730	Prevalente fondo	12.000 libri	2	Comune - Respons. Dr. Cinzia Meneghello		Inverno: mattino 9 - 13 escluso sabato ed oltre 3 pomeriggi; d'estate tutti i di 9 - 13	1
PIETRABRUNA	Biblioteca comunale	Via Marconi 8 Tel.0183/90220 (comune)			0	Comune - Respons. Sindaco		Visitabile previo accordo con Comune	1
PIEVE DI TECO	Biblioteca Civica "S. Perino"	C.so M. Ponzoni, 135 Tel. 0183/36313 (comune)			0	Comune		Visitabile su richiesta in orario di ufficio	1
PIGNA	Museo della Civiltà Contadina		Esposizione etnografica		0 (a chiamata)	Comune (convenzione cooperativa)		Visitabile a chiamata c/o comune	2
POMPEIANA	Museo della Torre Barbaresca	Via della Torre Tel. 0184/486777	Piccola esposizione etnografica	2 livello, 60 mq	2 temporanei	Comune		Visitabile su richiesta c/o Pro Loco	1
PONTEDESSIO	Museo etnografico del Castello di Bestagno	Via Principale 89 –Bestagno	Piccola esposizione etnografica			Parroco			1
PONTEDESSIO	Biblioteca Civica	P.zza V. Emanuele Tel. 0183/279026		5 pareti di scaffali	personale temporaneo	Comune - Respon. Ramoino Caterina e Bonsignorio Simona (reperibili il venerdì)		Visitabile dal Mar. al Ven. dalle 16.30 alle 18.30 (?)	1
PRELA'	Museo delle cose dimenticate di Valloria	P.za M. Bottino fraz. Valloria	Piccola esposizione etnografica		0	Assoc. Amici di Valloria e Curia Albenga		Visitabile su richiesta	1
RANZO	Biblioteca Civica	P.zza del Comune Tel. 0183/318085 (comune)			0	Comune - Respons. Donato Piero e Guidi Angela		Visitabile dalle 9 - 12 solo il giovedì anche dalle 15 - 17	1
REZZO	Biblioteca Civica "Semeria G.B."	Via Roma, 11 Tel. 0183/34015 (comune)			0	Comune		Visitabile in orario d'Ufficio	1
RIVA LIGURE	Biblioteca Civica "Pastonchi"	Via Caravello, 1 Tel. 0184/486445	In allestimento			Comune		Chiusa per riordino locali - prossima apertura in primavera	1
S. BARTOLOMEO AL MARE	Biblioteca Civica	Giardini 1 Maggio Tel. 0183/401256	Fondo moderno prevalente			Comune - incarico cooperativa		Visitabile per solo prestito dal lun. al ven. solo pomeriggio dalle 15.30 - 18.30	1
SANREMO	Museo Civico Archeologico	Via Matteotti, 143 Pal. Borea d'Olmo - Tel. 0184/531942	Archeologico	molto grande	si	Comune - gestione Ist. Studi Liguri / Uff. Turismo del Comune	**	Visitabile da mar. a sab. dalle 9 - 12.30 e 15 - 18.30 dom. 9 - 12	3
SANREMO	Museo di Villa Nobel	C.so Cavallotti 116	In allestimento			Provincia di IM	***	Chiuso per restauri	3
SANREMO	Pinacoteca Rambaldi / Biblioteca civica di Coldirodi	P.zza S. Sebastiano Fraz. Coldirodi Tel. 0184/670131	Dipinti varie età – ritrattistica / volumi antichi	104 quadri e 5.000 volumi	si	Comune – Gestione Ist. Studi Liguri	**dipinti di scuola toscana sec. XV - XIX, testi antichi e alcuni incunaboli	Visitabile mar. gio. sab. dalle 15 - 18 e mer. ven. dom. dalle 9 - 12	3
SANREMO	Biblioteca Civica "F Corradi" sistema bibliotecario delle frazioni(4 sedi dec.)	Via Carli, 1 Tel. 0184/531632 Fax 530945		120.000 volumi	10	Comune – Respons. Dr. Forneris Paola	**biblioteca fondo antico con opere di medicina sec. XVIII	Visitabile tutti i giorni dalle 9 - 19 , sab. 9 -13	3
SANREMO	Biblioteca Dell'Istituto Internaz. di Diritto Umanitario	Villa Ormond, C.so Cavallotti 113 Tel. 0184/541848	Specialistica			Comune - Resp. Sig. Shirley Morren	**	Visitabile da Lun. a Ven. dalle 9 - 13 Sab. chiuso	1
TAGGIA	Biblioteca Civica (in due	V.le delle Palme e parte c/o			1	Comune – affidata		Visitabile il mar. dalle	1

LOCALITA'	Denominazione	RECAPITO	Categoria	Dati sup. – quantità	Personale	Proprietà/ Gestione ³	Particolare pregio	VISITABILITA'	Rilevanza territoriale
	edifici)	edificio Media Pastonchi Tel. 0184/478222				con contratto di 25 ore sett. alla Dr. Anfossi Marina		10 - 12 e ven. dalle 15 - 17	
TAGGIA	Biblioteca e Museo del Convento di S. Domenico	P.zza Beato Cristoforo 6 Tel. 0184/476254	Numerosi testi antichi		0	Convento	***	Chiusa provvisoriamente per restauro - orario quando riaprirà dal Lun. al Sab. dalle 9 - 12 e 15.30 - 17	2
TAGGIA	Biblioteca del Convento Padri Cappuccini	Via S. Dalmazzo			0	Convento	**	Visitabile su richiesta	2
TRIORA	Museo Etnografico e della Stregoneria	C.so Italia, 1 Tel. 0184/94477			1	Comune - Pro Loco Triora	**	Visitabile sempre dalle 10.30 - 12 e 14.30 - 18.30	2
TRIORA	Biblioteca Civica	C.so Italia Tel. 0184/94049			0	Comune, resp. Oddo Silvano		Chiusa, prossima apertura in primavera	
VALLECROSA	Museo della Canzone e della Riproduzione Sonora	Via Roma, 108 Fraz. Garibbe Tel. 0184/291000	Tematico sulla musica leggera	la superficie di 3 vagoni ferroviari - 50.000 spartiti	0	E. Tripodi (privato)	**	Visitabile su richiesta	3
VENTIMIGLIA	Civico Museo Archeologico "Gerolamo Rossi"	Via Verdi, 41 (Forte Annunziata) Tel. 0184 /351181			si	APT, locali dati in uso gratuito al Comune Ventimiglia, Resp. Dr. Carlo Varaldo di SV Tel. 0184-263601 (Ist. Studi Lig.)	**	Visitabile da mar. a sab. dalle 9 - 12.30 e 15 - 17 Domenica 10 - 12 Lun. chiuso	3
VENTIMIGLIA	Giardini Botanici "Hanbury"	C.so Montecarlo 43 Tel. 0184 / 229852 229507	Giardino botanico		si (cooperativa)	Università GE (Stato)-Cooperativa	***eccezionale raccolta botanica	Visitabili tutti i giorni dalle 10 - 17 escluso mer.	3
VENTIMIGLIA	Museo Naz. Preistorico dei Balzi Rossi	Ponte S. Ludovico - Tel. 0184/38113		100 mq	si	Stato, Beni Culturali Resp. Dr. Lucchese (Direttore Tel. 010/27181)	***	Visitabile tutti i giorni dalle 9 - 19 chiuso Natale, Capodanno, 1° Maggio e il lunedì.	3
VENTIMIGLIA	Biblioteca Civica Aprosiana	Via Garibaldi 10 Tel. 0184 / 351209	Raccolta testi 1600; al piano inferiore piccolo fondo moderno		si	Comune, Resp. Sig. Ruggero Marro	***alcune cinquecentine	Visitabile il Lun. e sab. dalle 9.30 - 13.30, altri giorni il pomeriggio dalle 13.30 - 19.30	3