



2




1



8



9



10




11



7



3



5



4



6




15



12



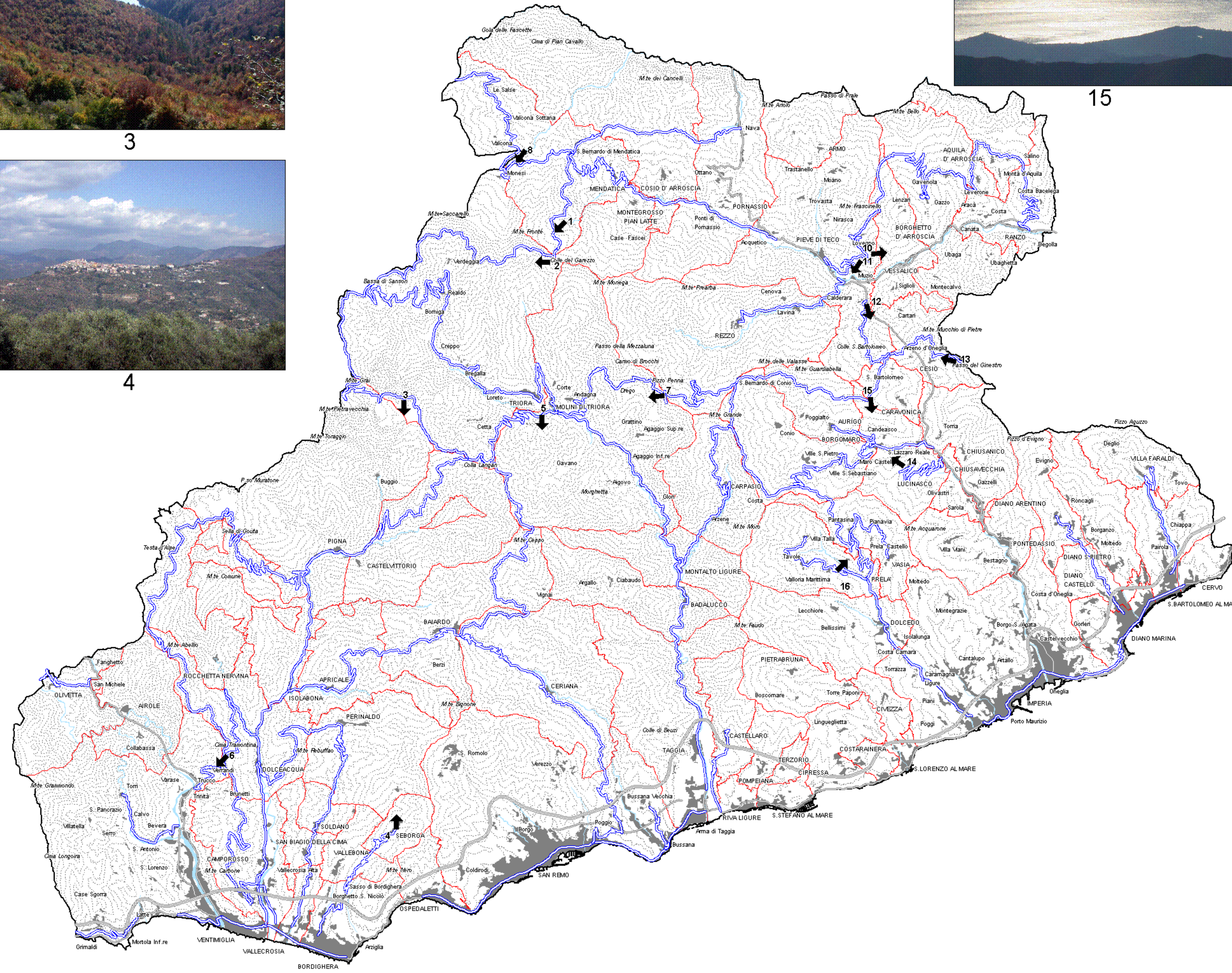
13



14



16



Denominazione
1 - da S.P. 2 la conca del M. Frontè
2 - da Colle Garezzo l'alta Valle Argentina e le Alpi Liguri
3 - il lago di Tenarda dalla S.P. 67 per Melosa
4 - da S.P. 57 Perinaldo e i monti dell'alta Val Neria
5 - la Val Neria a Sud da Langan (S.P. 65)
6 - la Val Roya da S.P. 92 per Yerrandi
7 - la Valle Argentina da Passo Teggia (S.P. 17)
8 - la conca di Monei da S.P. 97
9 - le Alpi a Nord da S. Bernardo di Mendatica
10 - da S.P. 8 per Lovegno verso la Valle di Rezzo
11 - da S.P. 8 per Lovegno verso Albenga
12 - il viadotto delle SS 28 dalla ex statale
13 - da P. so Ginestro Guardiabella e i monti a Nord
14 - l'alta Valle Impero da Lucinasco
15 - il mare da S.P. 21 sotto Guardiabella
16 - l'alta Val Pnno da S.P. 39


**AMMINISTRAZIONE PROVINCIALE DI IMPERIA**  
**PIANO TERRITORIALE DI COORDINAMENTO**  
 QUADRO FONDATIVO  
 Visuali panoramiche (viabilità di interesse turistico)  
 DATA: MAGGIO 2001

TAV. N°  
**30**  
 SCALA: 1:100.000