



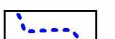


LEGENDA PROPOSTA DI RIPERIMETRAZIONE (rif. capitolo 4.4 Relazione Illustrativa)

-  Aree in aggiunta
-  Aree in riduzione
-  Perimetro meglio definibile, in dettaglio, sulla base di lineazioni riconoscibili sul terreno e/o disponibili nella cartografia digitale:
 - strade, sentieri, reticolo idrografico, manufatti artificiali (recinzione, muri, elettrodotti, ...) come riportati nella Carta Tecnica Regionale
 - confini catastali
-  SIC Monte Grammondo - Torrente Bevera
-  Confini comunali



Programma Alcotra
2007-2013
Progetto n. 258 PROGRESS

**PROGETTO
RETE NATURA 2000**

Coordinamento generale:
Regione Liguria - Dipartimento Ambiente-
Settore Progetti e Programmi per la tutela e
valorizzazione ambientale
ARPAL: U.T.C.R. - U.O. Attività specialistiche
(Ufficio Biodiversità)

Gruppo di lavoro Regione Liguria/ARPAL:
Marianna Amendola con Francesca Barelli,
Francesco Tomei, Luca Ciuffardi, Alessandra Di Turi,
Sergio G. Fasano, Francesca Magillo, Elena Mingarelli,
Fabrizio Oneto, Marta Puppo, Sara Sanetti



QG

QI

QC



PROVINCIA DI IMPERIA

**Proposta di
riperimetrazione**

elaborato QG-01	scala 1:30.000
--------------------	-------------------

Coordinamento generale:
Dott.ssa Sonia Zanella
Supporto operativo:
Geom. Lauro Laura, Rag. Omella Giordano

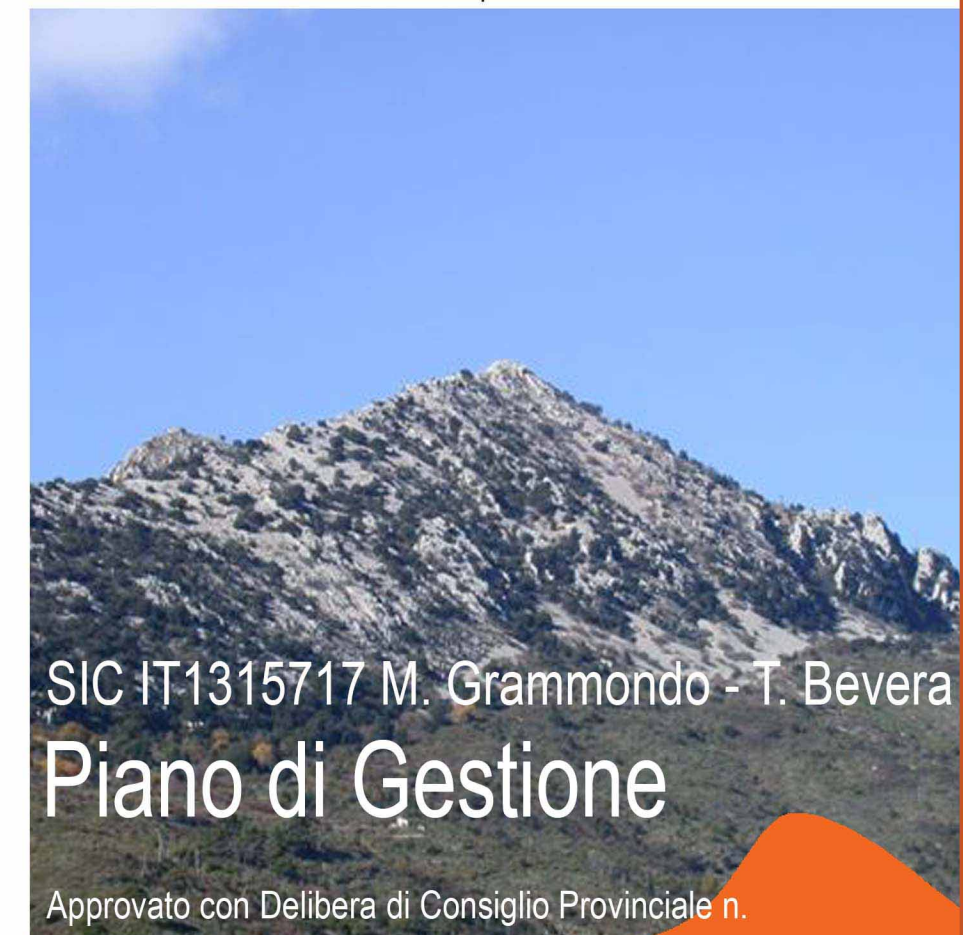
Gruppo di Lavoro:
Aspetti pianificatori, urbanistici,
paesaggistici e procedura VAS:
Dott.ssa Sonia Zanella, Arch. Massimo Dente

Aspetti geologici, geomorfologici e
Idrogeologici: Dott.ssa Sonia Zanella

Aspetti botanici:
Dott. Luigi Minuto, Dott. Gabriele Casazza,
Prof. Mauro Mariotti (DISTAV-UniGE)
Dott.ssa Francesca Magillo

Aspetti faunistici:
Dott. Dario Ottonello, Dott. Fabrizio Oneto,
Dott. Matteo Capurro (ittiofauna)

Aspetti cartografici:
Arch. Massimo Dente



SIC IT1315717 M. Grammondo - T. Bevera
Piano di Gestione

Approvato con Delibera di Consiglio Provinciale n.