









INQUADRAMENTO TERRITORIALE

-  Confini comunali
-  SIC M. Grammondo T. Bevera
-  Aree SIC

Zone rilevanti per la salvaguardia dei SIC (D.G.R. 1793/2009):

-  Corridoi ecologici specie ambienti aperti
-  Corridoi ecologici specie ambienti acquatici
-  Corridoi ecologici specie ambienti boschivi
-  Tappe per specie ambienti boschivi
-  Tappe per specie ambienti aperti



Programma Alcotra
2007-2013
Progetto n. 258 PROGRESS

**PROGETTO
RETE NATURA 2000**

Coordinamento generale:
Regione Liguria - Dipartimento Ambiente-
Settore Progetti e Programmi per la tutela e
valorizzazione ambientale
ARPAL: U.T.C.R. - U.O. Attività specialistiche
(Ufficio Biodiversità)

Gruppo di lavoro Regione Liguria/ARPAL:
Marianna Amendola con Francesca Barelli,
Francesco Tomei, Luca Ciuffardi, Alessandra Di Turi,
Sergio G. Fasano, Francesca Maglilo, Elena Mingarelli,
Fabrizio Oneto, Marta Puppo, Sara Sanetti



QG **QI** **QC**



Inquadramento Territoriale elaborato **QC-01a** scala **1:30.000**

Coordinamento generale:
Dott.ssa Sonia Zanella

Supporto operativo:
Geom. Lauro Laura, Rag. Omella Giordano

Gruppo di Lavoro:
Aspetti pianificatori, urbanistici, paesaggistici e procedura VAS:
Dott.ssa Sonia Zanella, Arch. Massimo Dente

Aspetti geologici, geomorfologici e idrogeologici: Dott.ssa Sonia Zanella

Aspetti botanici:
Dott. Luigi Minuto, Dott. Gabriele Casazza,
Prof. Mauro Mariotti (DISTAV-UniGE)
Dott.ssa Francesca Maglilo

Aspetti faunistici:
Dott. Dario Ottonello, Dott. Fabrizio Oneto,
Dott. Matteo Capurro (ittiofauna)

Aspetti cartografici:
Arch. Massimo Dente



**SIC IT1315717 M. Grammondo - T. Bevera
Piano di Gestione**

Approvato con Delibera di Consiglio Provinciale n.