



#### Come arrivare

A partire dalla linea di costa si percorre per circa 20 Km la Val Nervia in direzione Nord e prima di arrivare a Pigna si imbecca a sinistra la SP n° 69 per Gouta, risalendo la strada asfaltata per 15 Km sino a raggiungere la sella (punto di ristoro). Si prende quindi a destra la sterrata (ex militare, da percorrere con auto idonea per il fuoristrada) in direzione di Scarassan - Passo Muratone e tenendo sempre la destra si raggiunge dopo circa 5 km l'inizio del sentiero che sale al M. Lega.

#### Numeri utili:

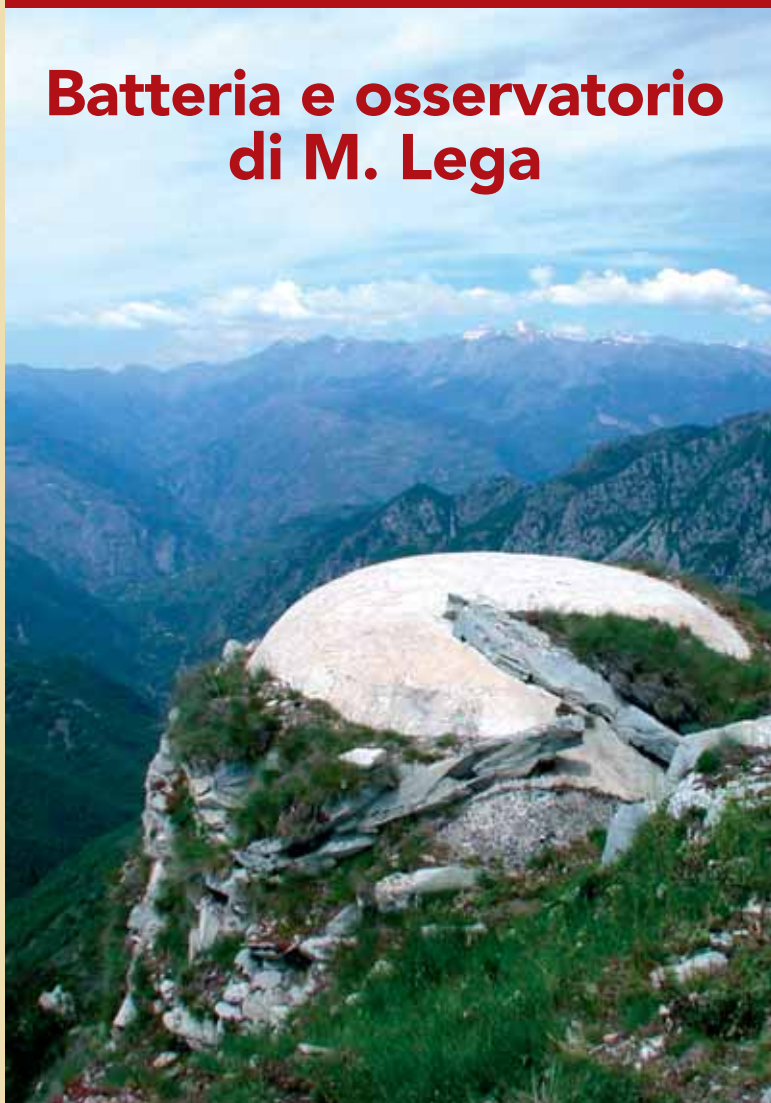
**Sito Internet:** [www.memoriadellealpi.net](http://www.memoriadellealpi.net) • [www.provincia.imperia.it](http://www.provincia.imperia.it)  
**Provincia di Imperia:** Tel. 0183 704337 • [ptc\\_parchi@provincia.imperia.it](mailto:ptc_parchi@provincia.imperia.it)  
**Comune di Pigna:** Tel. 0184 241016 • [comunepigna@tiscalinet.it](mailto:comunepigna@tiscalinet.it)  
**APT Sanremo:** Tel. 0184 59059 • [www.rivieradeifiori.org](http://www.rivieradeifiori.org)  
**Riviera Trasporti Spa:** [info@rivieratrasporti.it](mailto:info@rivieratrasporti.it) • [www.rivieratrasporti.it](http://www.rivieratrasporti.it)  
**Ferrovie dello Stato:** [www.trenitalia.it](http://www.trenitalia.it)  
**Pronto Soccorso:** Tel. 118  
**Informazioni meteo:** [www.meteoliguria.it](http://www.meteoliguria.it)

EIDOS Italia - 0183.29.99.23

## Itinerari della memoria in provincia di Imperia

OPERE MILITARI

### Batteria e osservatorio di M. Lega



LA MEMORIA DELLE ALPI  
LA MÉMOIRE DES ALPES  
GEDÄCHTNIS DER ALPEN



UNIONE EUROPEA



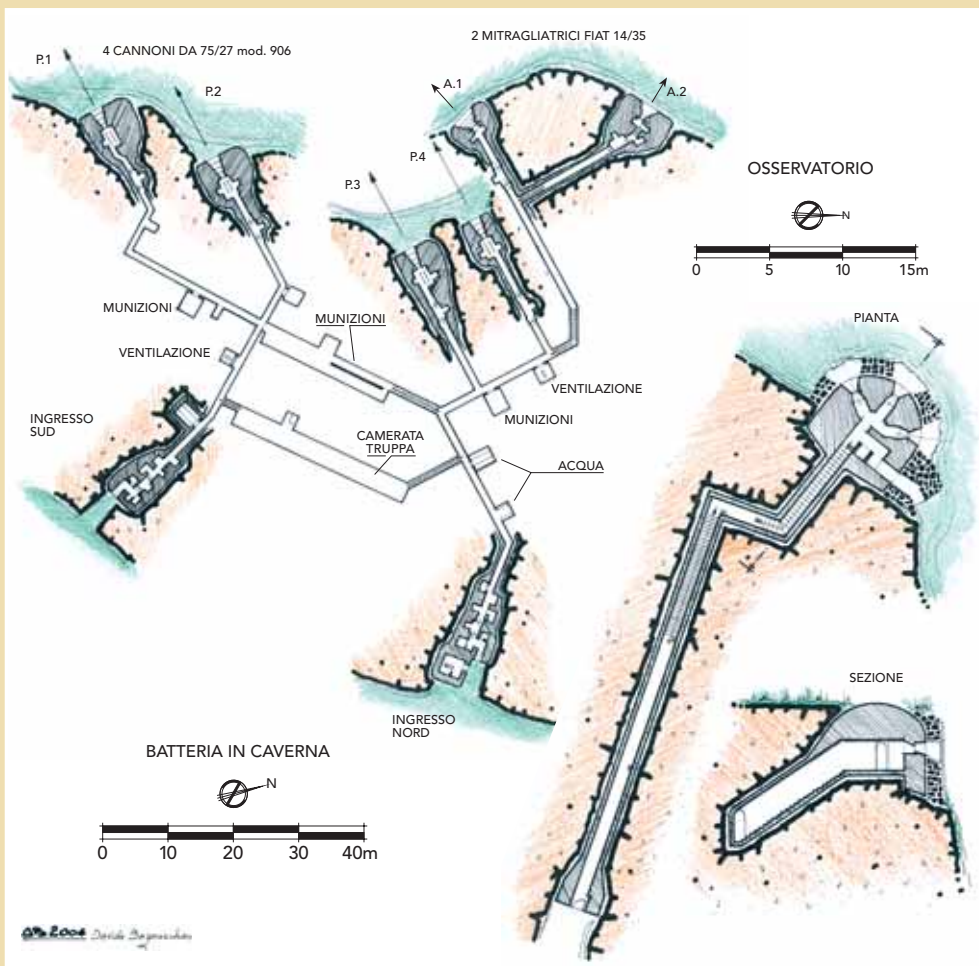
alcotra



PROVINCIA DI IMPERIA

PROGETTO COFINANZIATO DALL'UNIONE EUROPEA

Foto: L. Laura, D. Bagnaschino - Testi: D. Bagnaschino, S. Zanella  
 Cartina: S. Zanella - Stampa: Graphicolor - 2005



## Batteria e osservatorio di M. Lega


Nella zona di Gouta il complesso maggiore e più importante del Vallo Alpino era costituito dalla batteria in caverna del Monte Lega (604<sup>a</sup> batteria sempre pronta) che, con i suoi quattro cannoni da 75/27 mod. 906, proteggeva le opere della Posizione di Resistenza e batteva i sentieri provenienti dalla Francia. La batteria comprendeva, oltre alle quattro postazioni dei cannoni, due casematte per mitragliatrice, ricoveri per il presidio, locali logistici e depositi munizioni, il tutto ricavato in caverna, con uno sviluppo di circa quattrocento metri di gallerie. L'osservatorio è collocato superiormente alla batteria, in posizione avanzata verso il ripido versante francese. Durante il Giugno 1940 la postazione non entrò in azione, avendo esclusivamente scopo difensivo; dopo l'otto Settembre 1943 questa venne abbandonata e quindi depredata da civili e partigiani per il recupero di cibo, materiali, armi e munizioni.



Feritoia per cannone da 75/27



Camerata truppa



Osservatorio da Ovest