

#### Come arrivare

Lasciare l'A10 (Casello di Bordighera) per dirigersi verso mare. Terminata la discesa si volta a destra e si imbecca la via Romana e successivamente la S. P. n° 64 della Val Nervia che si percorre per circa 9 Km sino oltre l'abitato di Dolceacqua, dove ci si innesta sulla S.P. 68 per Rocchetta Nervina. Al primo bivio a sinistra si prende a salire sulla S.P. n° 70 sino a raggiungere quasi la sommità del crinale in loc. "La Colla": al quadrivio si prende a destra in direzione di M. Abellio. La strada è percorribile con auto normale per circa 2,5 Km e poi diventa chiusa al traffico. Si può continuare solo con un buon fuoristrada arrivando al rifugio Pau', da dove si prosegue a piedi risalendo il sentiero segnalato sino alla loc. Fontana Povera, dove è collocato il pannello di presentazione della postazione militare, che oggi rimane ubicata in territorio francese.


#### Numeri utili:

Sito Internet: [www.memoriadellealpi.net](http://www.memoriadellealpi.net) • [www.provincia.imperia.it](http://www.provincia.imperia.it)  
 Provincia di Imperia: Tel. 0183 704337 • [ptc\\_parchi@provincia.imperia.it](mailto:ptc_parchi@provincia.imperia.it)  
 Comune di Rocchetta Nervina: Tel. 0184 222333  
 IAT Dolceacqua: Tel. 0184 206666 • [proloco.dolceacqua@libero.it](mailto:proloco.dolceacqua@libero.it)  
 APT Sanremo: Tel. 0184 59059 • [www.rivieradeifiori.org](http://www.rivieradeifiori.org)  
 Riviera Trasporti Spa: [info@rivieratrasporti.it](mailto:info@rivieratrasporti.it) • [www.rivieratrasporti.it](http://www.rivieratrasporti.it)  
 Ferrovie dello Stato: [www.trenitalia.it](http://www.trenitalia.it)  
 Pronto Soccorso: Tel. 118  
 Informazioni meteo: [www.meteoliguria.it](http://www.meteoliguria.it)

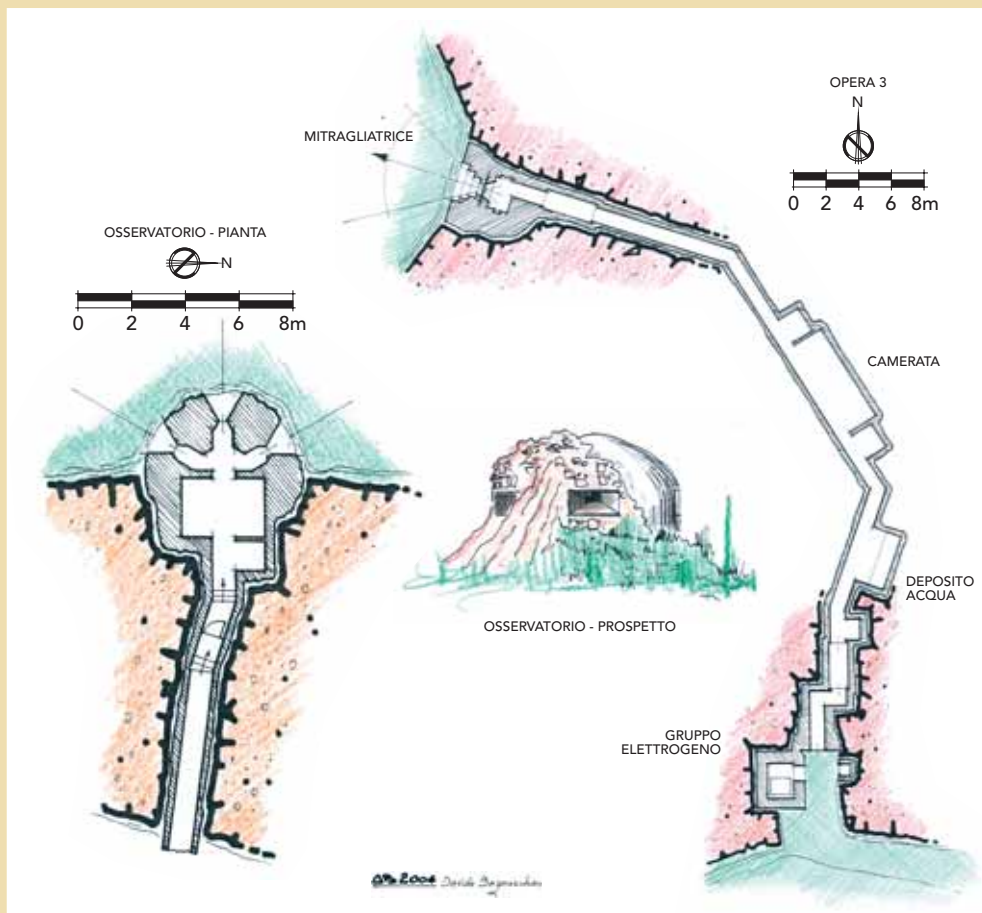
EIDOS Italia - 0183.29.99.23

# Itinerari della memoria in provincia di Imperia

OPERE MILITARI



LA MEMORIA DELLE ALPI  
LA MÉMOIRE DES ALPES  
GEDÄCHTNIS DER ALPEN



## Le postazioni militari di M. Forquin

Sul Monte Forquin nel 1935, nell'ambito delle fortificazioni del Vallo Alpino, vennero costruiti un centro di fuoco e un osservatorio.

L'opera 3 (centro di fuoco) era armata con una mitragliatrice FIAT 14/35 ed aveva un presidio di circa dieci uomini. Era formata da un ingresso (con adiacente vano per il gruppo elettrogeno), locali sotterranei per ricovero truppe e una postazione per mitragliatrice su affusto con piastra piana. L'arma controllava il sentiero sottostante che, proveniente da Breil e Libri, transitava sotto Rocce di Tron e quindi, biforcandosi, dirigeva a Testa d'Alpe e al Colombin.


Sulla cima di Monte Forquin, si trova invece l'osservatorio, necessario per dirigere il tiro di artiglieria sul corso del Roja, su Breil, Col de Brouis e l'Authion. L'osservatorio era collegato telefonicamente alle varie batterie della zona a cui comunicava i dati richiesti.



Ingresso opera 3



Feritoia mitragliatrice (centro di fuoco 3)



Ingresso  
(a sinistra il locale gruppo elettrogeno)