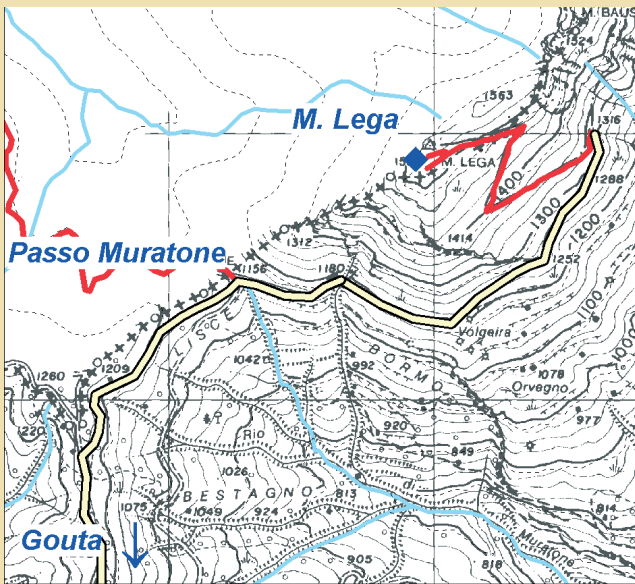


Itinerari della memoria in provincia di Imperia

OUVRAGES MILITAIRES

Batterie et observatoire du Mont Lega




Comment l'atteindre

A partir de la ligne de partage des eaux, parcourir la Val Nervia vers le Nord sur une vingtaine de kilomètres. Avant d'arriver à Pigna, prendre la SP n° 69 à gauche vers Gouta, et suivre la route goudronnée en montée sur 15 Km jusqu'à atteindre le col (point de restauration). Prendre ensuite la route en terre à droite (militaire, à parcourir avec des véhicules tout terrain) en direction de Scarassan - Passo Muratone et, toujours vers la droite, on atteint au bout de 5 km environ le début du sentier qui grimpe au Mont Lega.

Numéros utiles:

Sito Internet: www.memoriadellealpi.net • www.provincia.imperia.it
Provincia di Imperia: Tel. 0183 704337 • ptc_parchi@provincia.imperia.it
Comune di Pigna: Tel. 0184 241016 • comunepigna@tiscalinet.it
APT Sanremo: Tel. 0184 59059 • www.rivieradeifiori.org
Riviera Trasporti Spa: info@rivieratrasporti.it • www.rivieratrasporti.it
Ferrovie dello Stato: www.trenitalia.it
Pronto Soccorso: Tel. 118
Informazioni meteo: www.meteoliguria.it

EIDOS Italia - 0183.29.99.23



UNIONE EUROPEA



alcotra



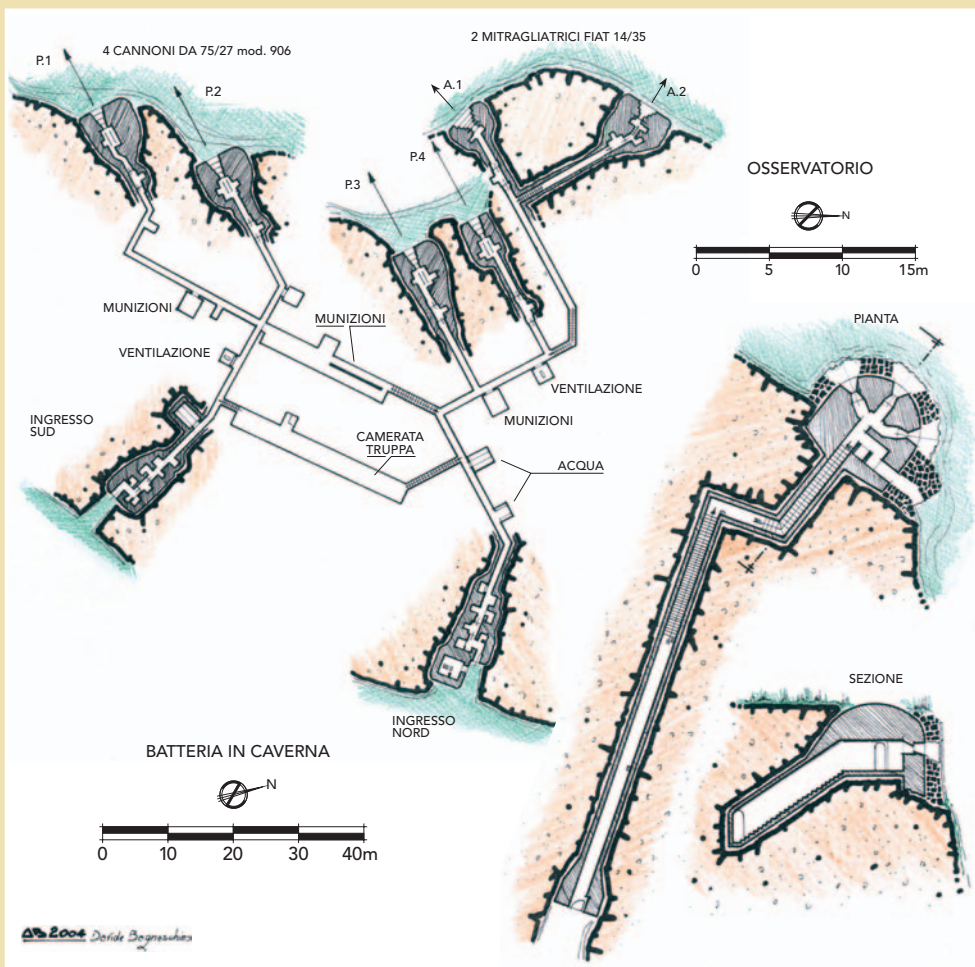
PROVINCIA DI IMPERIA

PROGETTO COFINANZIATO DALL'UNIONE EUROPEA

Foto: L. Laura, D. Bagnaschino - Testi: D. Bagnaschino, S. Zanella
Cartina: S. Zanella - Stampa: Graphicolor - 2005



LA MEMORIA DELLE ALPI
LA MÉMOIRE DES ALPES
GEDÄCHTNIS DER ALPEN



Batterie et observatoire du Mont Lega

Dans la zone de Gouta, le principal complexe du Vallo Alpino était la batterie souterraine du Mont Lega (604° batterie toujours prête) qui, avec ses quatre canons de 75/27 mod. 906, protégeait les ouvrages de la Position de Résistance et surveillait les sentiers provenant de France. La batterie comprenait, outre les quatre postes des canons, deux casemates pour mitrailleuses, des logements pour la garnison, les locaux logistiques et les dépôts de munitions, l'ensemble étant aménagé dans les cavernes, avec environ quatre cent mètres de galeries.

L'observatoire est placé au-dessus de la batterie, en position avancée vers le versant français.

Au cours de juin 1940, le poste n'entra pas en action, sa mission étant exclusivement défensive ; après le huit septembre 1943 il fut abandonné et saccagé par les civils et les résistants italiens qui récupérèrent la nourriture, le matériel, les armes et les munitions.



Feritoia per cannone da 75/27



Camerata truppa



Osservatorio da Ovest