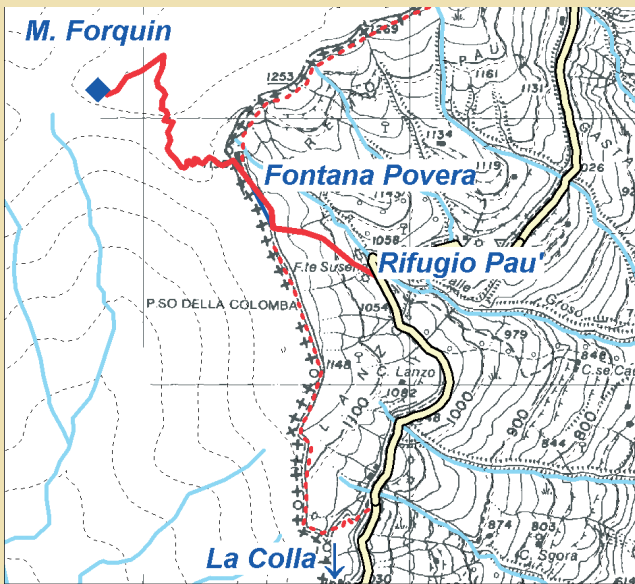


Itinerari della memoria in provincia di Imperia

OUVRAGES MILITAIRES

Le poste militaire du Mont Forquin



Comment l'atteindre

Quitter la A10 (Sortie de Bordighera) pour se diriger en direction de la mer. Après la descente, tourner à droite et prendre la via Romana puis la S. P. n° 64 de la Val Nervia que l'on suit sur 9 Km environ, jusqu'à dépasser le hameau de Dolceacqua, où l'on prend la S.P. 68 en direction de Rocchetta Nervina. Au premier croisement à gauche, monter sur la S.P. n° 70 jusqu'à atteindre pratiquement le sommet de la crête dans la localité « La Colla ». Au croisement de quatre routes, prendre à droite en direction du Mont Abellio. La route est accessible avec une voiture normale sur 2,5 Km environ, puis elle est fermée à la circulation. Il est possible de continuer avec un bon véhicule tout terrain pour arriver au refuge Pau', d'où l'on poursuit à pied en remontant le sentier indiqué jusqu'au hameau Fontana Povera. C'est là que se trouve le panneau de présentation du poste militaire, qui est aujourd'hui situé en territoire français.

Numéros utiles:

Sito Internet: www.memoriadellealpi.net • www.provincia.imperia.it
Provincia di Imperia: Tel. 0183 704337 • ptc_parchi@provincia.imperia.it
Comune di Rocchetta Nervina: Tel. 0184 222333
IAT Dolceacqua: Tel. 0184 206666 • proloco.dolceacqua@libero.it
APT Sanremo: Tel. 0184 59059 • www.rivieradeifiori.org
Riviera Trasporti Spa: info@rivieratrasporti.it • www.rivieratrasporti.it
Ferrovie dello Stato: www.trenitalia.it
Pronto Soccorso: Tel. 118
Informazioni meteo: www.meteoliguria.it

EIDOS Italia - 0183.29.99.23



UNIONE EUROPEA



alcotra



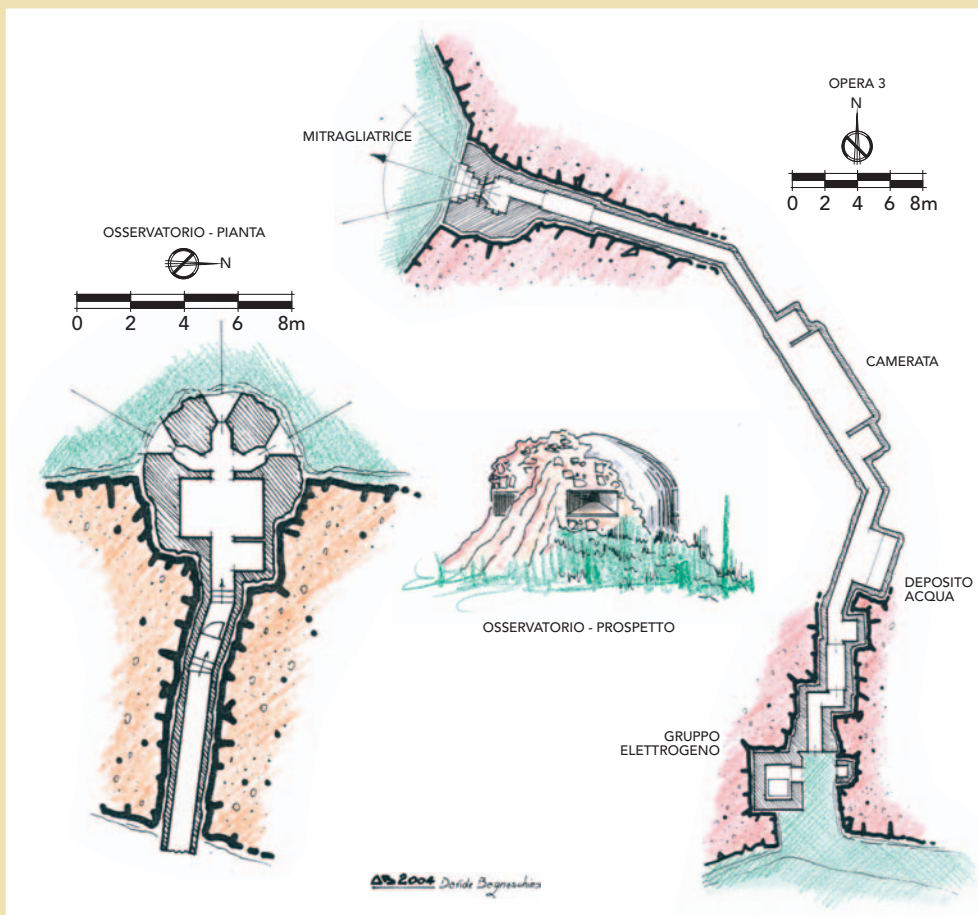
PROVINCIA DI IMPERIA

PROGETTO COFINANZIATO DALL'UNIONE EUROPEA

Foto: L. Laura, D. Bagnaschino - Testi: D. Bagnaschino, S. Zanella
Cartina: S. Zanella - Stampa: Graphicolor - 2005



LA MEMORIA DELLE ALPI
LA MÉMOIRE DES ALPES
GEDÄCHTNIS DER ALPEN




Le poste militaire du Mont Forquin

En 1935, dans le cadre des fortifications du 'Vallo Alpino', un centre de feu et un observatoire furent bâtis sur le Mont Forquin.

Cet ouvrage 3 (centre de feu) était armé d'une mitrailleuse FIAT 14/35 et était confié à une garnison de dix hommes environ. Il comportait une entrée (avec local adjacent pour le groupe électrogène), des locaux souterrains pour loger la troupe et un poste pour mitrailleuse sur affût. L'arme contrôlait le sentier sous-jacent qui, provenant de Breil et Libri, transitait sous Rocce di Tron puis, en bifurquant, se dirigeait vers la Testa d'Alpe et le Colombin.


Sur le sommet du Mont Forquin, en revanche, il y a l'observatoire, nécessaire pour diriger le tir d'artillerie sur le cours du Roya, sur Breil, le Col de Brouis et l'Authion. L'observatoire était en liaison téléphonique avec les différentes batteries de la zone, auxquelles il communiquait les données demandées.



Ingresso opera 3



Feritoia mitragliatrice (centro di fuoco 3)



Ingresso
(a sinistra il locale gruppo elettrogeno)